

PLAN LOCAL D'URBANISME MODIFICATION N°1



COMMUNE DE LANDEVANT

Département du Morbihan

Règlement écrit



*Révision générale du PLU approuvée le : 26/01/2015
Modification simplifiée n°1 du PLU approuvée le : 24/03/2016
Modification n°1 approuvée le : 15/11/2018*



7, rue Le Reun - 29480 Le Relecq-Kerhuon
Téléphone : 02 98 28 13 16 - Fax : 02 98 28 30 12
Email : geolitt@geolitt.fr
www.geolitt.fr

SOMMAIRE

SOMMAIRE	1
TITRE I : DISPOSITIONS GÉNÉRALES	2
TITRE II : DISPOSITIONS APPLICABLES AUX ZONES URBAINES	14
RÈGLEMENT APPLICABLE AUX ZONES U	15
RÈGLEMENT APPLICABLE AUX ZONES UL	29
RÈGLEMENT APPLICABLE AUX ZONES U	39
TITRE III : DISPOSITIONS APPLICABLES AUX ZONES A URBANISER	50
RÈGLEMENT APPLICABLE AUX ZONES AU	51
TITRE IV : DISPOSITIONS APPLICABLES AUX ZONES AGRICOLES	68
RÈGLEMENT APPLICABLE AUX ZONES A	69
RÈGLEMENT APPLICABLE AUX ZONES Ah	83
TITRE V : DISPOSITIONS APPLICABLES AUX ZONES NATURELLES ET FORESTIÈRES	94
RÈGLEMENT APPLICABLE AUX ZONES N	95
RÈGLEMENT APPLICABLE AUX ZONES Nh	114
ANNEXES	125
ANNEXE N°1 : RELATIVE A L'APPLICATION DE L'ARTICLE 12 TRAITANT DE LA REALISATION DES AIRES DE STATIONNEMENT	126
ANNEXE N°2 : RISQUES DE SUBMERSION MARINE - CARTES D'ALEAS - GUIDE D'APPLICATION DE L'ARTICLE L.111-2 – CIRCULAIRE XYNTHIA	129

TITRE I : DISPOSITIONS GÉNÉRALES

ORGANISATION DU REGLEMENT DES ZONES

Chaque règlement de zone est construit suivant une structure unifiée en 2 sections et 16 articles.

SECTION 1 : NATURE DE L'OCCUPATION ET DE L'UTILISATION DU SOL

Article 1 : occupations et utilisations interdites

Article 2 : occupations et utilisations du sol soumises à conditions particulières

SECTION 2 : CONDITIONS DE L'OCCUPATION DU SOL

Article 3 : conditions de desserte des terrains par les voies publiques ou privées et d'accès aux voies ouvertes au public

Article 4 : conditions de desserte des terrains par les réseaux publics d'eau, d'électricité et d'assainissement, ainsi que, dans les zones relevant de l'assainissement non collectif délimitées en application de l'article L.2224-10 du code général des collectivités territoriales, les conditions de réalisation d'un assainissement individuel

Article 5 : superficie minimale des terrains constructibles

Article 6 : implantation des constructions par rapport aux voies et emprises publiques

Article 7 : implantation des constructions par rapport aux limites séparatives

Article 8 : implantation des constructions les unes par rapport aux autres sur une même propriété

Article 9 : emprise au sol maximale des constructions

Article 10 : hauteur maximale des constructions

Article 11 : aspect extérieur des constructions et aménagements de leurs abords - protection des éléments de paysage et du patrimoine naturel et urbain

Article 12 : obligations imposées aux constructeurs en matière de réalisation d'aires de stationnement

Article 13 : obligations imposées aux constructeurs en matière de réalisation d'espaces libres, aires de jeux et de loisirs et de plantations

Article 14 : Coefficient d'Occupation du Sol (COS) maximal

Article 15 : obligations imposées aux constructions, travaux, installations et aménagements, en matière de performances énergétiques et environnementales

Article 16 : obligations imposées aux constructions, travaux, installations et aménagements, en matière d'infrastructures et réseaux de communications électroniques

CHAMP D'APPLICATION TERRITORIAL DU PLAN LOCAL D'URBANISME

Le présent règlement s'applique à l'ensemble du territoire de la commune de Landévant y compris sur le Domaine Public Maritime.

Ce règlement est établi conformément au Code de L'Urbanisme.

Un projet d'occupation et d'utilisation du sol ne sera autorisé que s'il satisfait en même temps à l'ensemble des règles édictées par le présent règlement et aux articles du Code de l'Urbanisme auquel il est fait explicitement référence. Cela peut empêcher, sur certaines parcelles d'utiliser totalement les possibilités prévues par certaines règles si une autre s'y oppose.

Le règlement applicable à chaque zone s'applique à tous les modes d'occupation et d'utilisation du sol faisant l'objet d'une réglementation particulière, notamment :

1. les clôtures ;
2. les démolitions dans le périmètre des monuments historiques classés ou inscrits ;
3. les coupes et abattages d'arbres ;
4. les constructions : habitations, hôtels, équipements collectifs, commerces et artisanat, bureaux et services, entrepôts commerciaux industriels, de stationnement, agricole... ;
5. les lotissements à vocation d'habitat, d'artisanat ou industriel ;
6. les installations classées soumises à autorisation ou à déclaration ;
7. le stationnement des caravanes isolées (+ de 3 mois) ;
8. les terrains de camping, de caravanage et les habitations légères de loisirs ;
9. les installations et travaux divers : parcs de loisirs, affouillements et exhaussements des sols, dépôts de véhicules ;
10. les carrières ;
11. les éléments du paysage ou de patrimoine à préserver identifiés en application de l'article L.123-1-5 III 2° du code de l'urbanisme.

PORTEE RESPECTIVE DU PRESENT REGLEMENT ET DES AUTRES LEGISLATIONS RELATIVES A L'OCCUPATION ET A L'UTILISATION DES SOLS

1. Se superposent aux règles propres du PLU, les prescriptions prises au titre de législations spécifiques, notamment :

- les servitudes d'utilité publique affectant l'utilisation du sol, créées en application de législations particulières qui sont reportées sur l'annexe "tableau et plan des servitudes d'utilité publique" ;
- les dispositions de la loi n°86-2 du 3 janvier 1986 relative à l'aménagement, la protection et la mise en valeur du littoral et ses décrets d'application dite "Loi Littoral" ;
- les dispositions de la loi n°91-662 du 13 juillet 1991 dite "Loi d'orientation pour la ville" et ses décrets d'application ;
- les dispositions de la loi n°92-3 du 3 janvier 1992 dite "Loi sur l'eau" et ses décrets d'application ;
- les dispositions de la loi n°93-24 du 8 janvier 1993 modifiée par la loi n°94-112 du 9 février 1994 sur la protection et la mise en valeur des paysages et ses décrets d'application ;
- les dispositions de la loi "Grenelle" du 12 juillet 2010 et ses décrets d'application ;
- les dispositions des articles L.142-1 et suivants du code de l'urbanisme relatifs à l'élaboration et la mise en œuvre par le département d'une politique de protection, de gestion et d'ouverture au public des espaces naturels sensibles, boisés ou non ;
- les dispositions de la Réglementation Sanitaire en vigueur ;
- les dispositions prises en application de l'arrêté préfectoral du 1er décembre 2003 et de l'arrêté ministériel du 30 mai 1996 relatifs à l'isolement acoustique des bâtiments d'habitation contre les bruits de l'espace extérieur,
- les règles d'urbanisme des lotissements, y compris ceux dont le maintien au-delà de 10 ans après leur approbation a été décidé conformément aux dispositions de l'article L.315-2-1 du Code de l'Urbanisme ;
- les zones interdites au stationnement des caravanes ainsi qu'à la création de terrains aménagés pour l'accueil des tentes et des caravanes en application des dispositions des articles R.443-9 et R.443-9-1 du Code de l'Urbanisme.

2. D'autres informations pour les aménageurs sont indiquées ci-dessous, car le statut des zones ainsi concernées peut être utile à connaître.

Il s'agit :

- des **zones du Droit de Préemption Urbain**, instituées en application des dispositions des articles L.211-1 et suivants du Code de l'Urbanisme ;
- des **zones de préemption créées au titre des Espaces Naturels Sensibles** par délibération du Conseil Général du Morbihan ;
- des périmètres à l'intérieur desquels la démolition des immeubles est subordonnée à la délivrance d'un permis de démolir notamment dans les espaces soumis à une protection d'architecture.

3. En application de l'article L.111 -3 du code rural, lorsque des dispositions législatives ou réglementaires soumettent à des conditions de distance l'implantation ou l'extension de bâtiments agricoles vis-à-vis des habitations et immeubles habituellement occupés par des tiers, la même exigence d'éloignement doit être imposée à ces derniers à toute nouvelle construction et à tout changement de destination précités à usage non agricole nécessitant un permis de construire, à l'exception des extensions de constructions existantes.

Dans les parties actuellement urbanisées, des règles d'éloignement différentes de celles résultant du premier alinéa peuvent être fixées pour tenir compte de l'existence de constructions agricoles antérieurement implantées. Ces règles peuvent être fixées par le PLU. Dans les secteurs où des règles spécifiques ont été fixées en application de l'alinéa précédent, l'extension limitée et les travaux rendus nécessaires par des mises aux normes des exploitations agricoles existantes sont autorisés, nonobstant la proximité de bâtiments d'habitations.

Par dérogation aux dispositions du premier alinéa, une distance d'éloignement inférieure peut être autorisée par l'autorité qui délivre le permis de construire, après avis de la chambre d'agriculture, pour tenir compte des spécificités locales. Une telle dérogation n'est pas possible dans les secteurs où des règles spécifiques ont été fixées en application du deuxième alinéa.

Il peut être dérogé aux règles du premier alinéa, sous réserve de l'accord des parties concernées, par la création d'une servitude grevant les immeubles concernés par la dérogation, dès lors qu'ils font l'objet d'un changement de destination ou de l'extension d'un bâtiment agricole existant dans les cas prévus par l'alinéa précédent.

CHAMP D'APPLICATION MATERIEL DU REGLEMENT

NB : ces indications sont données sous réserve de toute évolution de la réglementation depuis la date d'approbation du présent PLU.

1. En application de l'article L.123-5 du code de l'urbanisme, le présent règlement et ses documents graphiques sont opposables à toute personne publique ou privée pour l'exécution de tous travaux, constructions, plantations, affouillements ou exhaussements des sols, pour la création de lotissements et l'ouverture des installations classées soumises à autorisation ou à déclaration.

Ces travaux ou opérations doivent en outre être compatibles, lorsqu'elles existent, avec les Orientations d'Aménagement et de Programmation du présent PLU.

2. En application des articles L.441-1 et R.421-12 du code de l'urbanisme et de la délibération du conseil municipal **doit être précédée d'une déclaration préalable l'édification d'une clôture** autre qu'une clôture à vocation agricole ou forestière.

3. En application de l'article R.421-28 du code de l'urbanisme, **doivent en outre être précédés d'un permis de démolir les travaux** ayant pour objet de démolir ou de rendre inutilisable tout ou partie d'une construction :

- située dans le champ de visibilité d'un monument historique défini à l'article L.621-30-1 du code du patrimoine. Ces périmètres se rapportent aux immeubles situés dans le champ de visibilité d'un édifice classé ou inscrit au titre des monuments historiques,
- identifiée comme devant être protégée par le PLU.

4. En application de l'article L.421-6 du code de l'urbanisme, le permis de démolir peut être refusé ou n'être accordé que sous réserve de l'observation de prescriptions spéciales si les travaux envisagés sont de nature à compromettre la protection ou la mise en valeur du patrimoine bâti, des quartiers, des monuments et des sites.

5. En application de l'article L.123-1-5 II 4° du code de l'urbanisme, dans les zones urbaines et à urbaniser à vocation d'habitat délimitées au document graphique, est **instituée une servitude** imposant, en cas de réalisation d'un programme de logements, un **pourcentage de programme affecté à des catégories de logements locatifs**.

Cette **servitude est instituée dans les zones U et AU à vocation d'habitat identifiées sur le règlement graphique** du PLU. Les **valeurs à prendre en compte sont données aux articles U.2 et AU.2** pour chaque zone concernée.

DIVISION DU TERRITOIRE EN ZONES

Le territoire couvert par le Plan Local d'Urbanisme de Landévant est divisé en **zones urbaines, à urbaniser, agricoles et naturelles**.

1. Les zones urbaines (dites zones 'U') auxquelles s'appliquent les dispositions des différents chapitres du titre II du présent règlement.

Elles sont délimitées au plan par des tirets et sont repérées sur les documents graphiques par un sigle commençant par la lettre U.

Correspondent à des secteurs déjà urbanisés et à des secteurs où les équipements publics existants ou en cours de réalisation ont une capacité suffisante pour desservir les constructions à implanter.

2. Les zones à urbaniser (dites zones 'AU') auxquelles s'appliquent les dispositions des différents chapitres du titre III du présent règlement.

Elles sont délimitées au plan par des tirets et sont repérées sur les documents graphiques par un sigle commençant par les lettres AU.

Correspondent à des secteurs de la commune à caractère naturel, destinés à être ouverts à l'urbanisation.

La zone **AU** est divisée en zones **1AU** et **2AU** suivant leur priorité d'ouverture à l'urbanisation :

- la zone **1AU** d'urbanisation à court ou moyen terme est opérationnelle immédiatement ;
- la zone **2AU** d'urbanisation à long terme. L'ouverture à l'urbanisation dépend d'une modification ou d'une révision du PLU.

3. La zone agricole (dite zone 'A') à laquelle s'appliquent les dispositions des différents chapitres du titre IV du présent règlement.

Elle est délimitée au plan par des tiretés et est repérée sur les documents graphiques par un sigle commençant par la lettre A.

Correspondent à des secteurs de la commune, équipés ou non, à protéger en raison du potentiel agronomique, biologique ou économique des terres agricoles.

Sont autorisées les constructions et installations nécessaires à l'exploitation agricole et les constructions et installations nécessaires à des équipements collectifs ou à des services publics, dès lors qu'elles ne sont pas incompatibles avec l'exercice d'une activité agricole, pastorale ou forestière dans l'unité foncière où elles sont implantées et qu'elles ne portent pas atteinte à la sauvegarde des espaces naturels et des paysages.

En outre, sont autorisés des secteurs de taille et de capacité limitées dans lesquels des constructions peuvent être admises à la condition qu'elles ne portent atteinte ni à la préservation des sols agricoles et forestiers ni à la sauvegarde des sites, milieux naturels et paysages. Les conditions de hauteur, d'implantation et de densité de ces constructions permettant d'assurer leur insertion dans l'environnement et leur compatibilité avec le maintien du caractère naturel, agricole ou forestier de la zone doivent être précisées.

La charte de l'agriculture et de l'urbanisme, signée le 24 janvier 2008 par les présidents de la chambre d'agriculture, de l'association des maires et présidents de l'EPCI, du Conseil Général et du Préfet est un guide des orientations et des règles communes applicables par l'ensemble des acteurs du territoire.

4. Les zones naturelles et forestières (dites zones 'N') auxquelles s'appliquent les dispositions des différents chapitres du titre V du présent règlement.

Elles sont délimitées au plan par des tiretés et sont repérées sur les documents graphiques par un sigle commençant par la lettre N.

Correspondent à des secteurs de la commune, équipés ou non, à protéger en raison soit de la qualité des sites, des milieux naturels, des paysages et de leur intérêt, notamment du point de vue esthétique, historique ou écologique, soit de l'existence d'une exploitation forestière, soit de leur caractère d'espaces naturels.

Y sont autorisés des secteurs de taille et de capacité limitées dans lesquels des constructions peuvent être admises à la condition qu'elles ne portent atteinte ni à la préservation des sols agricoles et forestiers ni à la sauvegarde des sites,

milieux naturels et paysages. Les conditions de hauteur, d'implantation et de densité de ces constructions permettant d'assurer leur insertion dans l'environnement et leur compatibilité avec le maintien du caractère naturel, agricole ou forestier de la zone doivent être précisées.

5. Le règlement graphique (plans de zonage) peut aussi comporter :

- les terrains classés comme espaces boisés à conserver, à protéger ou à créer au titre de l'article L.300-1 du code de l'urbanisme ;
- les emplacements réservés aux voies et aux ouvrages publics, aux installations d'intérêt général et aux espaces verts au titre de l'article L.123-1-5 V du code de l'urbanisme ;
- les prescriptions d'isolement acoustique des secteurs situés au voisinage des infrastructures de transports terrestres ;
- les marges de recul des constructions sur routes départementales, en dehors des agglomérations au sens du code de la route ;
- les marges de recul, en dehors des espaces urbanisés des communes, soixante-quinze mètres de part et d'autre de l'axe des autres routes classées à grande circulation ;
- les éléments de patrimoine à préserver au titre de l'article L.123-1-5 III 2° du code de l'urbanisme,
- le bâti isolé, situé en zone agricole ou naturelle, pouvant faire l'objet d'un changement de destination (application de l'article L.123-1-5 II du code de l'urbanisme) ;
- les chemins de déplacements doux identifiés au titre de l'article L.123-1-5 IV 1° du code de l'urbanisme ;
- les périmètres où doit être préservée ou développée la diversité commerciale, notamment à travers les commerces de détail et de proximité au titre de l'article L.123-1-5 II 5° du code de l'urbanisme ;
- les périmètres soumis à permis de démolir au titre de l'article L.421-3 du code de l'urbanisme ;
- les zones archéologiques recensées sur le territoire communal ;
- les espaces et secteurs contribuant aux continuités écologiques et à la trame verte et bleue...

QUELQUES DEFINITIONS

1. Hauteur maximale, acrotère, égout de toit et faîtage

La hauteur maximale est la différence d'altitude maximale admise entre tout point de l'édifice et sa projection verticale sur le sol naturel ou à défaut, tel qu'il existe dans son état antérieur aux travaux entrepris pour la réalisation du projet.

Toutefois, dans le cas de plans d'aménagements approuvés (lotissements soumis à permis d'aménager, permis groupés, ZAC...), d'autres points singuliers de nivellement pourront servir de référence tel que fil d'eau de la voie desservant l'immeuble par exemple.

Acrotère : saillie verticale d'une façade, au-dessus du niveau d'une toiture-terrasse, ou d'une toiture à faible pente pour en masquer la couverture.

Égout du toit : partie inférieure d'un versant de toit situé en surplomb d'un mur.

Faîtage : sommet d'une construction.

2. Voies et emprises publiques (article 6 de chaque zone)

2.1. Voies

Il s'agit des voies publiques ou privées (incluant les espaces réservés aux « deux roues ») ouvertes à la circulation publique (donc y compris les voies des lotissements privés ainsi que les chemins ruraux).

S'il est prévu un emplacement réservé pour élargissement d'une voie, il convient d'en tenir compte pour les implantations de bâtiments.

Les chemins d'exploitation ainsi que les sentiers piétons, n'étant pas ouverts à la circulation publique, ne sont pas des voies au sens du code de l'urbanisme. Ce sont les dispositions de l'article 7 spécifique aux limites séparatives qui s'appliquent pour les constructions et installations à implanter le long de ces chemins.

2.2. Emprises publiques

Il s'agit des aires de stationnement, places, jardins publics, emplacements réservés divers....

3. Limites séparatives : Les limites séparatives correspondent aux limites entre le terrain d'assiette de la construction, constitué d'une ou plusieurs unités foncières, et le ou les terrains contigus.

Elles peuvent être distinguées en deux types: les limites latérales et les limites de fond de terrain.

En sont exclues les limites de l'unité foncière par rapport aux voies et emprises publiques.

4. Annexes

Une annexe est une construction, détachée de la construction principale, à caractère accessoire (d'une surface et d'un volume inférieur à la construction principale) et non habitable (au sens de l'article R.111-2 du Code de la Construction et de l'Habitation).

5. Emprise au sol

Elle relève de l'article R.420-1 du code de l'urbanisme. L'emprise au sol au sens du présent livre est la projection verticale du volume de la construction, tous débords et surplombs inclus.

Toutefois, les ornements tels que les éléments de modénature et les marquises sont exclus, ainsi que les débords de toiture lorsqu'ils ne sont pas soutenus par des poteaux ou des encorbellements.

6. Surface de plancher

Elle est égale à la somme des surfaces de planchers de chaque niveau clos et couvert, calculée à partir du nu intérieur des façades après déductions des surfaces définies par l'article R.112-2 du code de l'urbanisme.

7. Opération d'aménagement d'ensemble

On entend par opération d'aménagement d'ensemble toute opération soumise à permis d'aménager, permis groupé ou menée dans le cadre d'une ZAC.

8. Unité foncière : ensemble de parcelles contiguës appartenant à un même propriétaire.

VESTIGES ARCHÉOLOGIQUES

Les dispositions législatives et réglementaires en matière de protection et prise en compte du patrimoine archéologique sont les suivantes :

- articles L.523-1, L.523-4, L.523-8, L.522-5, L.522-4, L.531-14 et R.523-1 à R.523-14 du code du patrimoine ;
- article R.111-4 du code de l'urbanisme ;
- article L.122-1 du code de l'environnement ;
- article L.322-2, 3° du code pénal, livre 3 des crimes et délits contre les biens, notamment sont titre II portant sur les autres atteintes aux biens, chapitre II sur les destructions, dégradations et détériorations.

Les informations archéologiques présentent l'état actuel des données issues de la carte archéologique nationale. Celle-ci est susceptible d'être mise à jour et d'apporter de nouvelles connaissances archéologiques sur le territoire de la commune. En cas d'informations nouvelles, le service régional de l'archéologie portera à la connaissance de la commune les nouveaux gisements ou sites, leur localisation et, le cas échéant, les prescriptions de nature à assurer leur protection conformément aux articles L.522-4 et L.522-5 du code du patrimoine.

ESPACES BOISÉS CLASSÉS

Le classement des terrains en espace boisé classé interdit tout changement d'affectation ou tout mode d'occupation du sol qui serait de nature à compromettre la conservation, la protection ou la création de boisements à l'exception des bâtiments nécessaires à la gestion forestière et sous réserve de justifier qu'ils ne compromettent pas la protection des boisements.

Les demandes de défrichement sont irrecevables dans les espaces boisés classés figurant aux documents graphiques du présent PLU.

En limite d'espaces boisés classés (EBC), tout projet de construction ou de lotissement devra être conçu de manière à ne pas compromettre les boisements. Le cas échéant, un recul pourra être imposé.

Les coupes et abattages d'arbres sont soumis à déclaration préalable dans les espaces boisés classés figurant comme tels aux documents graphiques du présent PLU (sauf dans les cas de dispense de cette demande d'autorisation fixés par l'article L.130-1 du code de l'urbanisme).

Les défrichements des terrains boisés non classés dans le présent document sont soumis à autorisation dans les cas prévus par le code forestier et quel qu'en soit leur superficie, dans les bois ayant fait l'objet d'une aide de l'Etat ou propriété d'une collectivité locale.

RISQUES SISMIQUES

Les décrets 2010-1255 et 2010-1254, relatifs à la prévention du risque sismique du 22 octobre 2010, portant délimitation des zones de sismicité du territoire français ont classé tout le département du Finistère en zone de sismicité 2 (faible). Les dispositions de ces décrets sont entrées en vigueur le 1^{er} mai 2011.

Dans les zones à sismicité 2, des mesures préventives, notamment des règles de construction, d'aménagement et d'exploitation parasismiques devront être appliquées aux bâtiments, aux équipements et aux installations de la classe dite à « risque normal » (article R.463-5 du code de l'environnement).

ADAPTATIONS MINEURES

En application de l'article L.123-1-9 du code de l'urbanisme, les règles et servitudes définies par le PLU ne peuvent faire l'objet d'aucune dérogation, à l'exception des adaptations mineures rendues nécessaires par la nature du sol, la configuration des parcelles ou le caractère des constructions avoisinantes.

Lorsqu'un immeuble bâti existant n'est pas conforme aux règles édictées par le règlement applicable à la zone, le permis de construire ou la décision de non opposition à une déclaration préalable peuvent n'être accordés que pour des travaux qui ont pour objet d'améliorer la conformité de ces immeubles avec lesdites règles ou qui sont sans effet à leur égard.

OUVRAGES SPÉCIFIQUES

Sauf dispositions particulières exprimées dans les différents articles des règlements de zones, il n'est pas fixé de règles spécifiques en matière d'implantation (articles 6 et 7), de coefficient d'emprise au sol, de hauteur, d'aspect extérieur, de stationnement et de coefficient d'occupation des sols pour la réalisation :

- d'ouvrages techniques nécessaires au fonctionnement des réseaux d'utilité publique ou d'intérêt collectif ;
- et de certains ouvrages exceptionnels tels que : clochers, mats, pylônes, antennes, silos, éoliennes... ;

Et ceci dans la mesure où ils ne sont pas interdits dans les articles 1 des différents règlements de zones.

Leur édification doit être appréciée en fonction de leur apport à la vie sociale et de leur insertion dans l'environnement.

DISPOSITIONS SPECIFIQUES AUX COMMUNES ASSUJETTIES AUX DISPOSITIONS DE LA LOI DU 3 JANVIER 1986 DITE « LOI LITTORAL », CODIFIEE DANS LE CODE DE L'ENVIRONNEMENT

Il est spécifié que :

- sur l'ensemble de la commune : les nouvelles constructions ou installations agricoles autorisées doivent respecter le principe de continuité par rapport à l'urbanisation existante, conformément aux dispositions de l'article L146-4-I du code de l'urbanisme issu de ladite loi.
- Toutefois, hors des espaces proches du rivage, les installations ou constructions liées aux activités agricoles, incompatibles avec le voisinage des zones d'habitation, peuvent déroger à ce principe général applicable sur l'ensemble du territoire communal sous les conditions fixées à l'article précité. Il en est de même pour les opérations de mise aux normes prévues à l'article L.146-4-I du code de l'urbanisme.
- Dans les espaces proches du rivage : l'extension de l'urbanisation doit être limitée et ne peut se réaliser que sous les conditions définies à l'article L.146-4-II du code de l'urbanisme.

TITRE II : DISPOSITIONS APPLICABLES AUX ZONES URBAINES

RÈGLEMENT APPLICABLE AUX ZONES U

Les zones urbaines sont dites « **U** ». Peuvent être classés en zone urbaine « les secteurs déjà urbanisés et les secteurs où les équipements existants ou en cours de réalisation ont une capacité suffisante pour desservir les constructions à implanter » conformément à l'article R.123-5 du Code de l'urbanisme.

La zone **U** est consacrée à l'habitat et peut accueillir les commerces, les services et activités compatibles avec l'habitat. Elle correspond à un type d'urbanisation traditionnel, disposant des équipements essentiels, et recouvre le bourg, Locmaria, Kerzard et Mané Craping définis comme étant susceptibles de se développer.

Afin de tenir compte des spécificités du territoire communal, plusieurs sous-secteurs ont été définis :

- **Ua** correspondant aux zones d'habitat et aux activités compatibles avec l'habitat, de forte densité (il s'agit du cœur du bourg de Landévant) ;
- **Ub** correspondant aux zones d'habitat et aux activités compatibles avec l'habitat, de moyennes densités, localisées d'une part au bourg et dans la 1^{ère} couronne d'extension du centre ;
- **Uba** correspondant aux zones d'habitat et aux activités compatibles avec l'habitat, peu denses, localisées dans les extensions du bourg, ainsi que dans le village de Locmaria ;
- **Ud** correspondant aux zones d'habitat et aux activités compatibles avec l'habitat, de moyennes densités, localisées à moins de 100 m d'une exploitation agricole en activité.

Dans ces zones sont admis les constructions à usage d'habitation, d'hôtellerie, de commerce, d'équipement collectif, de bureaux et services, de stationnement de véhicules, les lotissements à usage d'habitation, les constructions affectées à des activités artisanales, installations et travaux divers, qui, par leur nature, leur destination, leur importance ou leur aspect sont compatibles avec la destination de la zone.

En zones U à vocation d'habitat identifiés au PLU comme des espaces de réinvestissement urbain et bénéficiant d'une Orientations d'Aménagement et de Programmation, rappelée par un figuré au règlement graphique, les constructions n'y sont autorisées que lors de la réalisation d'une opération d'aménagement d'ensemble (voir définitions), qui pourra se réaliser par tranches successives, et qui doit prendre en compte les principes d'aménagement définis dans le règlement graphique et le document d'OAP.

Rappels

Les articles 1 à 5 du champ d'application matériel du règlement du Titre I (dispositions générales) s'appliquent.

En application de l'article R.421-12 du code de l'urbanisme et de la délibération du conseil municipal, **l'édification d'une clôture**, autre qu'une clôture à vocation agricole ou forestière, est **soumise à déclaration préalable**.

Dans les **secteurs identifiés** sur le règlement graphique comme **sites archéologiques**, le projet peut être refusé ou n'être accepté que sous réserve de l'observation de prescriptions spéciales s'il est de nature, par sa localisation et ses caractéristiques, à compromettre la conservation ou la mise en valeur d'un site ou de vestiges archéologiques (article R.111-4 du code de l'urbanisme).

Dans les bandes des 250 m de part et d'autre du bord de la RN 165 et de la voie ferrée, des voies bruyantes recensées et classées, les constructions nouvelles, extensions ou surélévations à usage d'habitation, sont soumises aux normes d'isolement acoustique conformément aux dispositions de l'arrêté du 1^{er} décembre 2003.

SECTION 1 : NATURE DE L'OCCUPATION ET DE L'UTILISATION DU SOL

Article U.1 : occupations et utilisations du sol interdites

1. cas général

L'implantation d'activités incompatibles avec l'habitat en raison de leur nuisance ainsi que l'édification de constructions destinées à les abriter,

L'ouverture ou l'extension de carrières et de mines.

L'ouverture de terrains aménagés pour le camping, pour le stationnement de caravanes ainsi que les parcs résidentiels de loisirs. L'implantation d'habitations légères de loisirs, groupées ou isolées est interdite uniquement en zone Ua.

Le stationnement de caravanes quelle qu'en soit la durée, sauf dans les bâtiments et remises où est implantée la construction constituant la résidence de l'utilisateur (en "garage mort").

La construction d'annexes avant la réalisation de la construction principale.

Les abris de jardins détachés de la construction principale, de plus de 12 m² d'emprise au sol et de plus de 3 m de hauteur au faitage,

L'implantation de plus d'un abri de jardin et d'une autre annexe par unité foncière.

Le dépôt de véhicules de plus de 10 unités.

2. En plus en zone Ud sont interdites les constructions nouvelles en dehors des cas prévus à l'article U.2.

3. En dehors du périmètre de diversité commerciale (article L.123-1-5 II 5° du code de l'urbanisme), l'implantation de commerces est interdite.

4. En plus pour les constructions concernées par le linéaire commercial protégé (linéaire indiqué sur le règlement graphique), **tout changement de destination des rez-de-chaussée à vocation de commerce** (commerce = vente de biens ou de services) **vers de l'habitat est interdit.**

Article U.2 : occupations et utilisations du sol soumises à des conditions particulières

L'extension ou la transformation d'activités à nuisances ou de constructions les abritant sous la réserve que les travaux envisagés n'aient pas pour effet d'induire ou d'aggraver le danger ou les inconvénients que peut présenter leur exploitation et à condition que leur importance ne modifie pas le caractère de la zone.

Les secteurs U, identifiés comme des espaces de réinvestissement urbain, et bénéficiant d'une Orientation d'Aménagement et de Programmation (OAP) ne peuvent être aménagés que par le biais d'une opération d'aménagement d'ensemble qui pourra se réaliser par tranches successives. Chaque tranche ne devra pas porter préjudice à l'urbanisation du reste de la zone.

La réalisation des opérations d'aménagement ou de constructions doit être compatible avec l'aménagement de la zone tel qu'il est défini :

- par les articles U.3 à U.16 ci après,
- par les principes d'aménagement définis dans le document des Orientations d'Aménagement et de Programmation.

Conformément aux objectifs du Projet d'Aménagement et de Développement Durables (PADD), une Orientation d'Aménagement et de Programmation a été mise en place sur tous les secteurs U à vocation d'habitat identifiés, au règlement graphique, comme des espaces de réinvestissement urbain pouvant produire au moins 3 logements.

Conformément à la carte de définition des différentes zones de densité de logements du Projet d'Aménagement et de Développement Durables (PADD) et en application de l'article L.123-1-5 II 4° du code de l'urbanisme, une servitude de mixité sociale est mise en place sur les zones 1AU à vocation d'habitat délimitées sur le règlement graphique. Ainsi, pour toute opération visant à l'aménagement de 10 logements ou plus, un taux minimum de 20% de Logements Locatifs Aidés (LLA) devra être respecté.

Les valeurs à respecter sont données dans le tableau ci-dessous :

Zone	Secteur	Densité (nb logts/ha y compris 20% VRD)	Surface moyenne (m ² /logt)	Nb minimum de logts à réaliser	Taux mini de Logts Locatifs Aidés (LLA)	Nb mini de LLA à réaliser	Surface urbanisable (m ²)
Ua	Place de la Poste	28	357	11	20%	2	4 092

Tous travaux ayant pour objet de détruire un élément de paysage ou de patrimoine identifié par le présent PLU, en application de l'article L.123-1-5 III 2° du code de l'urbanisme et non soumis à un régime spécifique d'autorisation, doivent faire l'objet d'une déclaration préalable ou d'un permis de démolir.

2. En plus en zone pour les constructions concernées par le linéaire commercial protégé (linéaire indiqué sur le règlement graphique), **le changement de destination des rez-de-chaussée à vocation de commerce** (commerce = vente de biens ou de services) **vers de l'hébergement hôtelier, des bureaux, de l'artisanat, la fonction d'entrepôt ou de services publics ou d'intérêt collectif est autorisée.**

SECTION 2 : CONDITIONS D'OCCUPATION DES SOLS

Article U.3 : conditions de desserte par les voies publiques ou privées et d'accès aux voies ouvertes au public

1. Voirie

Les dimensions, formes et caractéristiques techniques des voies publiques ou privées, doivent être adaptées aux usages qu'elles supportent ou aux opérations qu'elles doivent desservir.

Les voies doivent présenter des caractéristiques permettant de satisfaire aux exigences de la sécurité, de la défense contre l'incendie et de la protection civile.

Elles doivent comporter une chaussée d'au moins **3,50 m** de largeur au minimum, carrossable en tout temps.

2. Accès

Pour être constructible, un terrain doit avoir accès à une voie publique ou privée : soit directement soit par l'intermédiaire d'un droit de passage acquis sur fonds voisin.

Les accès doivent être adaptés à l'opération et aménagés de façon à apporter la moindre gêne à la circulation publique.

Lorsque le terrain sur lequel l'opération est envisagée est riverain de plusieurs voies publiques (ou privées), l'accès sur celle de ces voies qui présenterait une gêne ou un risque pour la circulation peut être interdit.

Le positionnement des accès doit assurer la sécurité des usagers et leurs abords doivent être dégagés de façon à assurer la visibilité.

Article U.4 : conditions de desserte des terrains par les réseaux publics d'eau, d'électricité et d'assainissement, ainsi que, dans les zones relevant de l'assainissement non collectif délimitées en application de l'article L.2224-10 du code général des collectivités territoriales, les conditions de réalisation d'un assainissement individuel

1. Alimentation en eau potable

Toute construction ou installation qui requiert une alimentation en eau doit être desservie par une conduite de distribution d'eau potable de caractéristiques suffisantes et raccordée directement au réseau public d'adduction d'eau.

2. Assainissement des eaux usées

Les dispositions du règlement sanitaire départemental en vigueur devront être observées. Les installations d'assainissement doivent être raccordées au réseau collectif d'assainissement quand il existe ; à défaut, elles devront être conçues de façon à se raccorder ultérieurement à ce réseau si sa mise en place est prévue.

En l'absence de réseau, une installation autonome d'assainissement adaptée au projet et conforme aux règlements en vigueur pourra être réalisée. A ce titre, les systèmes d'assainissement autonomes devront au préalable faire l'objet d'une étude pédologique et être réalisés selon les prescriptions de cette étude.

Les installations individuelles seront conformes aux normes et réglementation en vigueur et en particulier au règlement du Service Public d'Assainissement Non Collectif (SPANC).

Le rejet des eaux usées dans le réseau d'eaux pluviales est interdit.

3. Assainissement des eaux pluviales

Toutes les opérations d'urbanisme et tous les aménagements devront se conformer aux exigences du Schéma Directeur d'Assainissement Pluvial.

Les eaux pluviales ne doivent en aucun cas être déversées dans le réseau d'eaux usées.

En l'absence de réseau ou en cas d'insuffisance, la délivrance de l'autorisation de construire ou du permis d'aménager peut être subordonnée à des aménagements rendus nécessaires pour assurer le libre écoulement des eaux pluviales ou pour limiter les débits. Ceux-ci sont à la charge exclusive du propriétaire du terrain.

Sauf raison technique contraire et autorisation expresse de l'autorité compétente, les eaux de pluie ne devront pas ruisseler sur le domaine public.

Si le propriétaire du réseau ou de l'exutoire où se rejettent les eaux pluviales du projet est la commune, l'autorisation accordée au titre du code de l'urbanisme vaudra autorisation de rejet. Et à ce titre, toute disposition concernant le rejet, la régulation et le débit de fuite, pourra être intégrée à l'arrêté autorisant l'aménagement ou la construction.

Afin de respecter les dispositions du schéma directeur d'assainissement pluvial et du zonage d'assainissement pluvial, les constructions et les occupations du sol devront respecter les valeurs maximales suivantes pour le coefficient d'imperméabilisation :

Zones	Coefficient d'imperméabilisation futur	Echelle d'application
Ua	0,60	parcelle
Ub	0,50	parcelle
Uba	0,50	parcelle
Ud	0,50	parcelle

Le dépassement de coefficient d'espaces perméables pourra néanmoins être autorisé, dans des cas très exceptionnels et sous certaines conditions prévues dans le zonage d'assainissement pluvial (décision motivée du conseil municipal et mise en place d'un système ad hoc permettant de compenser l'imperméabilisation créée).

Pour toute opération d'urbanisation le long d'une RD, il doit être indiqué s'il est envisagé que le réseau routier départemental constitue l'exutoire des eaux pluviales. Tout rejet d'eaux pluviales dans le réseau routier départemental doit être limité en quantité.

4. Raccordement aux réseaux

Pour toute construction nouvelle, les réseaux électriques et téléphoniques devront être réalisés en souterrain, entre la construction et le point de raccordement avec le réseau public, à la charge du maître d'ouvrage.

Sont interdits tous travaux de branchement à un réseau d'eau potable, d'électricité basse tension, d'évacuation des eaux usées ou pluviales, non destinés à desservir une construction ou installation soit autorisée, soit existante et ayant été soumise à autorisation préalable.

Article U.5 : superficie minimale des terrains constructibles

Non réglementé.

Article U.6 : implantation des constructions par rapport aux voies et aux emprises publiques

1. Cas général

Sauf indications contraires portées aux documents graphiques du présent PLU, les constructions doivent être implantées, par rapport à l'emprise des voies (publiques ou privées) et emprises publiques, selon les règles suivantes :

Secteurs	Implantations par rapport aux voies et emprises
Ua	- à 0 m
Ub, Uba et Ud	- soit à au moins 3 m
	- soit avec le même recul que celui des constructions existantes pour des motifs d'ordre architectural ou d'unité d'aspect

Par rapport aux **routes classées à grande circulation, en dehors des espaces urbanisés**, le recul des constructions nouvelles par rapport à l'axe de la voie ne pourra être inférieur à :

- **100 m pour la RN 165** (cette interdiction ne s'applique pas aux constructions ou installations liées ou nécessaires aux infrastructures routières, aux services publics exigeant la proximité immédiate des infrastructures routières, aux bâtiments d'exploitation agricole, aux réseaux d'intérêt public. Elle ne s'applique pas non plus à l'adaptation, au changement de destination, à la réfection ou à l'extension de constructions existantes.

Par rapport aux **routes départementales hors agglomération, au sens du code de la route**, le recul des constructions nouvelles par rapport à l'axe de la voie ne pourra être inférieur à :

- **35 m** (ce recul est porté à 25 m pour les constructions autres que les habitations) pour la **RD 24, RD 33** ;
- **15 m** pour la **RD 102a**.

2. Pour les éléments du patrimoine identifiés au titre de l'article L.123-1-5 III 2° du code de l'urbanisme

Les constructions nouvelles contiguës ou intégrées à un élément de patrimoine architectural à protéger doivent être implantées avec un retrait identique à celui observé sur l'élément de patrimoine architectural à protéger ou sur l'ensemble des éléments de patrimoine architectural à protéger, sauf si la construction s'intègre harmonieusement à l'ensemble urbain environnant.

3. Cas particuliers

Pour la zone Ua, ces règles ne s'appliquent pas à l'extension de constructions existantes qui pourront s'implanter dans le prolongement des constructions existantes ni aux annexes qui pourront aussi s'implanter à au moins 3 m ni à la 2^{ème} rangée de constructions.

Article U.7 : implantation des constructions par rapport aux limites séparatives

1. Cas général

Les constructions principales et annexes pourront s'implanter :

Secteurs	Implantations par rapport aux limites séparatives
Ua, Ub, Uba et Ud	- sur au moins une des limites séparatives latérales
	- lorsqu'elles ne jouxtent pas les limites séparatives, les constructions principales, annexes ou dépendances doivent être implantées à une distance de ces limites au moins égale à 1,90 m

2. Pour les éléments du patrimoine identifiés au titre de l'article L.123-1-5 III 2° du code de l'urbanisme

Pour garantir la pérennité des arbres ou des haies bocagères existants et des espaces boisés, identifiés au règlement graphique, les volumes racinaires (volumes occupés par les racines) seront protégés par un recul minimum de 5 m des constructions et installations de part et d'autre de l'axe de la haie ou du bord du boisement.

Article U.8 : implantation des constructions les unes par rapport aux autres sur une même propriété

Non réglementé.

Article U.9 : emprise au sol maximale des constructions

L'emprise au sol maximale de l'ensemble des constructions sur une même unité foncière dans la zone concernée sera :

Secteur	Emprise au sol maximale
Ua	100%
Ub	70%
Uba	60%
Ud	50%

Le coefficient d'emprise au sol (CES) pourra être globalisé et réparti librement entre les lots.

En zone **Ub** et **Uba**, l'emprise au sol des constructions à usage d'équipements d'intérêt collectif **est limitée à 80%**.

Article U.10 : hauteur maximale des constructions

1. Cas général

La hauteur maximale des constructions, mesurée à l'égout de toiture et au faîtage (pour les constructions couvertes par une toiture à pentes traditionnelles) ou à l'acrotère (bâtiments annexes, éléments de liaison...) est fixée comme suit :

Secteurs	Type de constructions	Égout de toiture	Faîtage	Acrotère
Ua	construction principale, annexe	9 m	14 m	9 m
	abri de jardin	non réglementé	3 m	non réglementé
Ub	construction principale, annexe	6 m	11 m	6 m
	abri de jardin	non réglementé	3 m	non autorisé
Uba et Ud	construction principale, annexe	3,50 m	8 m	6 m
	abri de jardin	non réglementé	3 m	non autorisé

Pour une meilleure intégration de la construction dans son environnement bâti, une hauteur supérieure ou inférieure à celles fixées ci-dessus peut être autorisée ou imposée en vue d'harmoniser les hauteurs à l'égout ou au faîtage avec celles des constructions voisines.

2. Pour les éléments du patrimoine identifiés au titre de l'article L.123-1-5 III 2° du code de l'urbanisme

Les constructions nouvelles contiguës ou intégrées à un élément du patrimoine architectural à protéger doivent par leur hauteur et leur volumétrie être en harmonie avec cet élément du patrimoine architectural à protéger.

Tous les travaux effectués sur un élément du patrimoine architectural à protéger doivent respecter le gabarit de cet élément. La hauteur à l'égout des toitures et la hauteur au faîtage d'un élément du patrimoine architectural à protéger ne peuvent être modifiés.

Néanmoins, dans le cas d'un bâtiment faisant l'objet d'un projet global de réhabilitation, des modifications peuvent être acceptées si elles sont nécessaires à son fonctionnement, dans des conditions de confort et de sécurité répondant aux normes actuelles, ne remettent pas en cause sa cohérence et sa qualité architecturale, et contribuent à la préservation de son caractère patrimonial.

Article U.11 : aspect extérieur des constructions et aménagements de leurs abords - protection des éléments de paysage et du patrimoine naturel et urbain

1. Pour les éléments du patrimoine identifiés au titre de l'article L.123-1-5 III 2° du code de l'urbanisme

Sont soumis à déclaration préalable ou à permis de démolir, tous travaux ayant pour effet de détruire ou modifier un élément du patrimoine identifié sur le règlement graphique au titre de l'article L.123-1-5 III 2° du code de l'urbanisme. Les haies, éléments végétaux isolés ou talus bocagers seront maintenus et entretenus en tant que de besoin. Ils pourront cependant être modifiés ou déplacés à condition d'être remplacés dans des conditions similaires (hauteur de talus, longueur, types d'espèces végétales...) ou replacés en retrait dans le cas de bordure de voirie.

2. Généralités

L'autorisation d'urbanisme peut être refusée ou n'être accordée que sous réserve de l'observation de prescriptions spéciales si les constructions, par leur situation, leur architecture, leurs dimensions ou l'aspect extérieur des bâtiments ou ouvrages à édifier ou à modifier, sont de nature à porter atteinte au caractère ou à l'intérêt des lieux avoisinants, aux sites, aux paysages naturels ou urbains ainsi qu'à la conservation des perspectives monumentales :

- L'implantation et le volume général des constructions ou ouvrages à modifier devront être traités en relation avec le site dans lequel ils s'inscrivent, qu'il soit naturel ou urbain.
- Les couleurs des matériaux de parements (pierre, enduit, bardage) et des peintures extérieures devront s'harmoniser entre elles et ne pas porter atteinte au caractère ou à l'intérêt des lieux avoisinants.
- Les **constructions d'habitat individuel et de ses annexes faisant référence au passé devront tenir compte des constantes de l'habitat traditionnel local** :
 - simplicité des volumes : plan de base rectangulaire évitant les trop nombreux décrochements ;
 - hiérarchie affirmée des volumes entre eux (volume principale et secondaire nettement différencié) ;
 - toiture à deux pentes symétriques, principalement en ardoises naturelles, avec une pente proche des 45° (les croupes en toiture sont à proscrire) ;
 - largeur maximum des pignons de 8 m ;
 - faible débord de toiture (< 20 cm) ;
 - souches de cheminées maçonnées ;
 - fenêtres en rampant de toiture encastrées au niveau de l'ardoise et positionnées en fonction de la composition de la façade.

Toute architecture traditionnelle non locale (mas provençal, pagode chinoise, yourte....) est interdite.

- Les architectures d'expression contemporaine ne sont pas soumises aux règles énoncées ci-dessus. On entend par architecture d'expression contemporaine toute architecture qui ne fait pas référence à l'architecture traditionnelle référencée ci-dessus et à toute autre architecture traditionnelle d'autres régions de France ou d'ailleurs dans le monde.
- Les restaurations de constructions existantes doivent être réalisées en respectant (ou en restituant le cas échéant) les volumes initiaux, les percements et la décoration d'origine. Les additions nouvelles aux constructions existantes doivent préserver les éléments architecturaux intéressants du bâtiment principal, et constituer avec celui-ci un ensemble harmonieux et intégré.
- Tout mouvement de terre tendant à créer des buttes artificielles en assise des constructions est interdit. Les constructions devront s'intégrer à la topographie du site, notamment en cas de pente. Les rez-de-chaussée ne devront pas être surélevés de plus de 0,50 m du terrain naturel.
- Les constructions annexes, telles que clapiers, poulaillers, abris, remises... réalisées avec des moyens de fortune sont interdites.

3. Clôtures

Les matériaux utilisés doivent être en harmonie avec l'environnement naturel ou urbain, l'utilisation des matériaux devra tenir compte de ceux des façades.

3.1. Les clôtures sur voies seront établies selon les façons suivantes :

Secteurs	Matériaux et hauteurs autorisés
Ua	- murets enduits ou de moellons (hauteur comprise entre 0,80 m et 1 m), pouvant être accompagnés d'une haie d'arbustes ou surmonté d'un dispositif à claire-voie et devant s'harmoniser avec le caractère des lieux avoisinants (hauteur maximale totale 1,80 m)
Ub	- soit murets enduits ou de moellons (hauteur comprise entre 0,80 m et 1 m), pouvant être accompagnés d'une haie d'arbustes ou surmonté d'un dispositif à claire-voie et devant s'harmoniser avec le caractère des lieux avoisinants (hauteur maximale totale 1,80 m)
	- soit végétaux d'essences locales en mélange, pouvant être protégés par un grillage discret, le tout d'une hauteur maximale de 1,80 m (les arbustes seront plantés à au moins 50 cm de la limite parcellaire).
Uba et Ud	- soit murets enduits ou de moellons (hauteur maxi : 0,80 m), pouvant être accompagnés d'une haie d'arbustes ou surmonté d'un dispositif à claire-voie et devant s'harmoniser avec le caractère des lieux avoisinants (hauteur maxi : 1,80 m)
	- soit végétaux d'essences locales en mélange, pouvant être protégés par un grillage discret, le tout d'une hauteur maximale de 1,80 m (les arbustes seront plantés à au moins 50 cm de la limite parcellaire).
Tous secteurs	- talutages plantés ou écrans végétaux constitués de la végétation préexistante et/ou d'espèces locales.

3.2. Clôtures sur limites séparatives :

Sont préconisées :

- les haies constituées de végétaux d'essences locales pouvant être protégées par un grillage, d'une hauteur maximale de 1,80 m,
- les talus plantés.

Sinon, les clôtures, seront d'une hauteur maximale de 1,80 m et seront constituées d'un mur enduit ou de moellons apparents, d'une hauteur maximale de 1 m, pouvant être surmonté d'un grillage ou claustra et/ou doublées d'une haie constituées de végétaux d'essences locales.

3.3. Feront l'objet d'interdiction pour toutes les clôtures :

- les éléments décoratifs d'aspect béton moulé,
- les murs en briques d'aggloméré d'aspect ciment non enduits,
- les plaques d'aspect béton préfabriquées, y compris à claire-voie,
- les matériaux de fortune (tôle ondulée...).

4. Le traitement des éléments annexes

Les coffrets, compteurs, boîtes aux lettres et autres dispositifs liés à la desserte par les réseaux doivent être dissimulés dans l'épaisseur ou la composition de la façade, ou de la clôture.

Les bâtiments annexes et les clôtures visibles du domaine public doivent être traités en harmonie avec les façades de cet élément.

Les antennes doivent être aussi peu visibles que possible et les paraboles doivent en outre, tant par le choix des matériaux que par la couleur, s'intégrer au mieux à l'élément.

Article U.12 : obligations imposées aux constructeurs en matière de réalisation d'aires de stationnement

Les aires de stationnement des véhicules automobiles doivent correspondre aux besoins des constructions ou installations à édifier ou à modifier et à leur fréquentation. Les aires de stationnement doivent être réalisées en dehors des voies publiques sur le terrain de l'opération ou à proximité. Elles ne devront pas apporter de gêne à la circulation générale.

L'annexe n°1 du présent règlement fixe les normes applicables.

En cas d'impossibilité technique, urbanistique ou architecturale d'aménager sur le terrain de l'opération le nombre d'emplacements nécessaires au stationnement, le pétitionnaire devra :

- soit les réaliser sur tout autre terrain dans son environnement immédiat,
- soit justifier d'une concession de longue durée dans un parc de stationnement public ou de l'acquisition de places dans un parc privé.

Article U.13 : obligations imposées aux constructeurs en matière de réalisation d'espaces libres, aires de jeux et de loisirs et de plantations

Le permis de construire peut être subordonné au maintien ou à la création d'espaces verts correspondant à l'importance de l'immeuble à construire. En cas de construction de logements à usage d'habitation, l'autorité qui délivre le permis de construire peut exiger la réalisation par le constructeur, au profit notamment des enfants et des adolescents, d'une aire de jeux et de loisirs située à proximité de ces logements et correspondant à leur importance.

Les surfaces libres de toute construction ainsi que les aires de stationnement seront aménagées et entretenues de façon à garantir le bon aspect des lieux.

Les installations indispensables susceptibles de nuire à l'aspect des lieux telles que réservoirs, citernes, remises..., devront faire l'objet d'une intégration paysagère.

Les talus seront obligatoirement conservés lorsqu'ils sont identifiés au titre de l'article L.123-1-5 III 2° du code de l'urbanisme.

Le remplacement des éléments naturels éventuellement détruits par des plantations en nombre et qualité équivalente pourra être exigé. Il en sera de même des talus plantés existants.

Article U.14 : Coefficient d'Occupation du Sol (COS) maximal

Non réglementé.

Article U.15 : obligations imposées aux constructions, travaux, installations et aménagements, en matière de performances énergétiques et environnementales

Les systèmes de production d'énergies renouvelables seront privilégiés, par exemple : panneaux solaire, chauffage au bois, pompe à chaleur... Ces systèmes doivent être, au maximum, intégrés aux volumes des constructions.

Article U.16 : obligations imposées aux constructions, travaux, installations et aménagements, en matière d'infrastructures et réseaux de communications électroniques

Des aménagements spécifiques doivent être prévus, en fonction des besoins identifiés par les services compétents, pour permettre le développement des communications numériques (fourreau pour les télécommunications, fourreau pour la fibre optique...) réalisés en souterrain lorsque cela est techniquement possible.

Pour les secteurs d'urbanisation nouvelle, la pose d'équipements haut et très haut débit (fourreaux, chambres mutualisées en limite de domaine public) devra être réalisée en réseau souterrain, à la charge du maître d'ouvrage, conformément aux dispositions de l'article L.332-15 du code de l'urbanisme.

RÈGLEMENT APPLICABLE AUX ZONES UL

La **zone UL** est destinée à recevoir les installations, constructions et équipements publics ou privés, de sport et de loisirs et/ou d'équipement d'intérêt général.

Rappels

Les articles 1 à 5 du champ d'application matériel du règlement du Titre I (dispositions générales) s'appliquent.

En application de l'article R.421-12 du code de l'urbanisme et de la délibération du conseil municipal, **l'édification d'une clôture**, autre qu'une clôture à vocation agricole ou forestière, est **soumise à déclaration préalable**.

Dans les **secteurs identifiés** sur le règlement graphique comme **sites archéologiques**, le projet peut être refusé ou n'être accepté que sous réserve de l'observation de prescriptions spéciales s'il est de nature, par sa localisation et ses caractéristiques, à compromettre la conservation ou la mise en valeur d'un site ou de vestiges archéologiques (article R.111-4 du code de l'urbanisme).

Dans les bandes des 250 m de part et d'autre du bord de la RN 165 et de la voie ferrée, des voies bruyantes recensées et classées, les constructions nouvelles, extensions ou surélévations à usage d'habitation, sont soumises aux normes d'isolement acoustique conformément aux dispositions de l'arrêté du 1^{er} décembre 2003.

SECTION 1 : NATURE DE L'OCCUPATION ET DE L'UTILISATION DU SOL

Article UL.1 : occupations et utilisations du sol interdites

En tous secteurs sont interdits :

- les constructions à usage d'habitation autres que le cas visé à l'article UL.2 ;
- la création de terrains aménagés pour l'accueil de tentes et de caravanes ainsi que les parcs résidentiels de loisirs ;
- les résidences mobiles de loisirs ;
- les habitations légères de loisirs groupées ou isolées ;
- le stationnement de caravane isolée quelle qu'en soit la durée ;
- l'ouverture et l'extension de carrières et de mines ;
- les parcs d'attractions ouverts au public ;
- le dépôt de véhicules de plus de 10 unités.

Article UL.2 : occupations et utilisations du sol soumises à des conditions particulières

Le logement de fonction destiné aux personnes dont la présence permanente est nécessaire pour assurer la surveillance ou le gardiennage des installations ou activités autorisées dans la zone à condition que :

- qu'il soit intégré au bâtiment d'activité principal,
- que sa surface de plancher ne dépasse pas 35 m².

Tous travaux ayant pour objet de détruire un élément de paysage ou de patrimoine identifié par le présent PLU, en application de l'article L.123-1-5 III 2° du code de l'urbanisme et non soumis à un régime spécifique d'autorisation, doivent faire l'objet d'une déclaration préalable ou d'un permis de démolir.

SECTION 2 : CONDITIONS D'OCCUPATION DES SOLS

Article UL.3 : conditions de desserte par les voies publiques ou privées et d'accès aux voies ouvertes au public

1. Voirie

Les dimensions, formes et caractéristiques techniques des voies publiques ou privées, doivent être adaptées aux usages qu'elles supportent ou aux opérations qu'elles doivent desservir.

Les voies doivent présenter des caractéristiques permettant de satisfaire aux exigences de la sécurité, de la défense contre l'incendie et de la protection civile.

Elles doivent comporter une chaussée d'au moins **3,50 m** de largeur au minimum, carrossable en tout temps.

2. Accès

Pour être constructible, un terrain doit avoir accès à une voie publique ou privée : soit directement soit par l'intermédiaire d'un droit de passage acquis sur fonds voisin.

Les accès doivent être adaptés à l'opération et aménagés de façon à apporter la moindre gêne à la circulation publique.

Lorsque le terrain sur lequel l'opération est envisagée est riverain de plusieurs voies publiques (ou privées), l'accès sur celle de ces voies qui présenterait une gêne ou un risque pour la circulation peut être interdit.

Le positionnement des accès doit assurer la sécurité des usagers et leurs abords doivent être dégagés de façon à assurer la visibilité.

Article UL.4 : conditions de desserte des terrains par les réseaux publics d'eau, d'électricité et d'assainissement, ainsi que, dans les zones relevant de l'assainissement non collectif délimitées en application de l'article L.2224-10 du code général des collectivités territoriales, les conditions de réalisation d'un assainissement individuel

1. Alimentation en eau potable

Toute construction ou installation qui requiert une alimentation en eau doit être desservie par une conduite de distribution d'eau potable de caractéristiques suffisantes et raccordée directement au réseau public d'adduction d'eau.

2. Assainissement des eaux usées

Les dispositions du règlement sanitaire départemental en vigueur devront être observées. Les installations d'assainissement doivent être raccordées au réseau collectif d'assainissement quand il existe ; à défaut, elles devront être conçues de façon à se raccorder ultérieurement à ce réseau si sa mise en place est prévue.

En l'absence de réseau, une installation autonome d'assainissement adaptée au projet et conforme aux règlements en vigueur pourra être réalisée. A ce titre, les systèmes d'assainissement autonomes devront au préalable faire l'objet d'une étude pédologique et être réalisés selon les prescriptions de cette étude.

Les installations individuelles seront conformes aux normes et réglementation en vigueur et en particulier au règlement du Service Public d'Assainissement Non Collectif (SPANC).

Le rejet des eaux usées dans le réseau d'eaux pluviales est interdit.

3. Assainissement des eaux pluviales

Toutes les opérations d'urbanisme et tous les aménagements devront se conformer aux exigences du Schéma Directeur d'Assainissement Pluvial.

Les eaux pluviales ne doivent en aucun cas être déversées dans le réseau d'eaux usées.

En l'absence de réseau ou en cas d'insuffisance, la délivrance de l'autorisation de construire ou du permis d'aménager peut être subordonnée à des aménagements rendus nécessaires pour assurer le libre écoulement des eaux pluviales ou pour limiter les débits. Ceux-ci sont à la charge exclusive du propriétaire du terrain.

Sauf raison technique contraire et autorisation expresse de l'autorité compétente, les eaux de pluie ne devront pas ruisseler sur le domaine public.

Si le propriétaire du réseau ou de l'exutoire où se rejettent les eaux pluviales du projet est la commune, l'autorisation accordée au titre du code de l'urbanisme vaudra autorisation de rejet. Et à ce titre, toute disposition concernant le rejet, la régulation et le débit de fuite, pourra être intégrée à l'arrêté autorisant l'aménagement ou la construction.

Afin de respecter les dispositions du schéma directeur d'assainissement pluvial et du zonage d'assainissement pluvial, les constructions et les occupations du sol devront respecter les valeurs maximales suivantes pour le coefficient d'imperméabilisation :

Zones	Coefficient d'imperméabilisation futur	Echelle d'application
UL	0,20	zone

Le dépassement de coefficient d'espaces perméables pourra néanmoins être autorisé, dans des cas très exceptionnels et sous certaines conditions prévues dans le zonage d'assainissement pluvial (décision motivée du conseil municipal et mise en place d'un système ad hoc permettant de compenser l'imperméabilisation créée).

Pour toute opération d'urbanisation le long d'une RD, il doit être indiqué s'il est envisagé que le réseau routier départemental constitue l'exutoire des eaux pluviales. Tout rejet d'eaux pluviales dans le réseau routier départemental doit être limité en quantité.

4. Raccordement aux réseaux

Pour toute construction nouvelle, les réseaux électriques et téléphoniques devront être réalisés en souterrain, entre la construction et le point de raccordement avec le réseau public, à la charge du maître d'ouvrage.

Sont interdits tous travaux de branchement à un réseau d'eau potable, d'électricité basse tension, d'évacuation des eaux usées ou pluviales, non destinés à desservir une construction ou installation soit autorisée, soit existante et ayant été soumise à autorisation préalable.

Article UL.5 : superficie minimale des terrains constructibles

Non réglementé.

Article UL.6 : implantation des constructions par rapport aux voies et emprises publiques

1. Cas général

Sauf indications contraires portées aux documents graphiques du présent PLU, les constructions doivent être implantées, par rapport à l'emprise des voies (publiques ou privées) et emprises publiques, selon les règles suivantes :

Secteurs	Implantations par rapport aux voies et emprises
UL	- soit à 0 m
	- soit à au moins 3 m

Par rapport aux **routes classées à grande circulation, en dehors des espaces urbanisés**, le recul des constructions nouvelles par rapport à l'axe de la voie ne pourra être inférieur à :

- **100 m pour la RN 165** (cette interdiction ne s'applique pas aux constructions ou installations liées ou nécessaires aux infrastructures routières, aux services publics exigeant la proximité immédiate des infrastructures routières, aux bâtiments d'exploitation agricole, aux réseaux d'intérêt public. Elle ne s'applique pas non plus à l'adaptation, au changement de destination, à la réfection ou à l'extension de constructions existantes.

Par rapport aux **routes départementales hors agglomération, au sens du code de la route**, le recul des constructions nouvelles par rapport à l'axe de la voie ne pourra être inférieur à :

- **35 m** (ce recul est porté à 25 m pour les constructions autres que les habitations) pour la **RD 24, RD 33** ;
- **15 m** pour la **RD 102a**.

2. Pour les éléments du patrimoine identifiés au titre de l'article L.123-1-5 III 2° du code de l'urbanisme

Les constructions nouvelles contiguës ou intégrées à un élément de patrimoine architectural à protéger doivent être implantées avec un retrait identique à celui observé sur l'élément de patrimoine architectural à protéger ou sur l'ensemble des éléments de patrimoine architectural à protéger, sauf si la construction s'intègre harmonieusement à l'ensemble urbain environnant.

Article UL.7 : implantation des constructions par rapport aux limites séparatives

Les constructions principales et annexes pourront s'implanter :

Secteurs	Implantations par rapport aux limites séparatives
UL	- sur au plus une des limites séparatives latérales

Lorsqu'elles ne jouxtent pas les limites séparatives, les constructions principales ou annexes doivent être implantées à une distance de ces limites au moins égale à 5 m.

2. Pour les éléments du patrimoine identifiés au titre de l'article L.123-1-5 III 2° du code de l'urbanisme

Pour garantir la pérennité des arbres ou des haies bocagères existants et des espaces boisés, identifiés au règlement graphique, les volumes racinaires (volumes occupés par les racines) seront protégés par un recul minimum de 5 m des constructions et installations de part et d'autre de l'axe de la haie ou du bord du boisement.

Article UL.8 : implantation des constructions les unes par rapport aux autres sur une même propriété

Non réglementé.

Article UL.9 : emprise au sol des constructions

L'emprise au sol maximale de l'ensemble des constructions sur une même unité foncière dans la zone concernée sera :

Secteurs	Emprise au sol maximale
UL	80%

Article UL.10 : hauteur maximale des constructions

1. Cas général

La hauteur maximale absolue des constructions est non réglementée.

2. Pour les éléments du patrimoine identifiés au titre de l'article L.123-1-5 III 2° du code de l'urbanisme

Les constructions nouvelles contiguës ou intégrées à un élément du patrimoine architectural à protéger doivent par leur hauteur et leur volumétrie être en harmonie avec cet élément du patrimoine architectural à protéger.

Tous les travaux effectués sur un élément du patrimoine architectural à protéger doivent respecter le gabarit de cet élément. La hauteur à l'égout des toitures et la hauteur au faîtage d'un élément du patrimoine architectural à protéger ne peuvent être modifiés.

Néanmoins, dans le cas d'un bâtiment faisant l'objet d'un projet global de réhabilitation, des modifications peuvent être acceptées si elles sont nécessaires à son fonctionnement, dans des conditions de confort et de sécurité répondant aux normes actuelles, ne remettent pas en cause sa cohérence et sa qualité architecturale, et contribuent à la préservation de son caractère patrimonial.

Article UL.11 : aspect extérieur des constructions et aménagements de leurs abords - protection des éléments de paysage et du patrimoine naturel et urbain

1. Pour les éléments du patrimoine identifiés au titre de l'article L.123-1-5 III 2° du code de l'urbanisme

Sont soumis à déclaration préalable ou à permis de démolir, tous travaux ayant pour effet de détruire ou modifier un élément du patrimoine identifié sur le règlement graphique au titre de l'article L.123-1-5 III 2° du code de l'urbanisme. Les haies, éléments végétaux isolés ou talus bocagers seront maintenus et entretenus en tant que de besoin. Ils pourront cependant être modifiés ou déplacés à condition d'être remplacés dans des conditions similaires (hauteur de talus, longueur, types d'espèces végétales...) ou replacés en retrait dans le cas de bordure de voirie.

2. Généralités

L'autorisation d'urbanisme peut être refusée ou n'être accordée que sous réserve de l'observation de prescriptions spéciales si les constructions, par leur situation, leur architecture, leurs dimensions ou l'aspect extérieur des bâtiments ou ouvrages à édifier ou à modifier, sont de nature à porter atteinte au caractère ou à l'intérêt des lieux avoisinants, aux sites, aux paysages naturels ou urbains ainsi qu'à la conservation des perspectives monumentales.

La création architecturale, la qualité des constructions, leur insertion harmonieuse dans le milieu environnant, le respect des paysages naturels ou urbains ainsi que du patrimoine sont d'intérêt public.

Le respect de cet intérêt relève de la compétence du concepteur, de la volonté du maître d'ouvrage, de la responsabilité de l'autorité habilitée à délivrer le permis de construire et autres autorisations d'utilisation du sol. En conséquence :

- l'implantation et le volume général des constructions ou ouvrages à créer ou à modifier devront être traités en relation avec le site dans lequel ils s'inscrivent, qu'il soit naturel ou urbain ;
- les couleurs des matériaux de parement (pierres, enduits, bardages) et des peintures extérieures devront s'harmoniser entre elles et ne pas porter atteinte au caractère ou à l'intérêt des lieux avoisinants ;
- toute construction réalisée avec des moyens de fortune est interdite.

3. Clôtures

3.1. Clôtures sur voie :

Secteurs	Matériaux et hauteurs autorisés
UL	<p>soit les clôtures éventuelles seront toutes de type identique, constituées de grillages à mailles rigides plastifiées de couleur neutre, d'une hauteur ne devant pas excéder 2 m, sauf nécessité impérative liée au caractère de l'établissement, montées sur poteaux métalliques de même couleur et de même hauteur. Ces clôtures pourront être doublées d'une haie vive constituée d'arbustes en mélange.</p> <p>- soit elles seront constituées d'un mur enduit ou d'aspect moellons apparents, pouvant être surmonté d'un grillage d'une hauteur maximale de 2 m.</p>

3.2. Les clôtures sur limites séparatives seront établies selon les façons suivantes :

- haies constituées de végétaux d'essences locales en mélange, pouvant être protégées par un grillage, d'une hauteur maximale de 1,80 m,
- talus plantés,
- mur enduit ou de moellons apparents, pouvant être surmonté d'un grillage d'une hauteur maximale de 1,80 m.

3.3. Feront l'objet d'interdiction pour toutes les clôtures :

- les éléments décoratifs d'aspect béton moulé,
- les murs en briques d'aggloméré d'aspect ciment non enduits,
- les plaques d'aspect béton préfabriquées, y compris à claire-voie,
- les matériaux de fortune (tôle ondulée, amiante...).

4. Le traitement des éléments annexes

Les coffrets, compteurs, boîtes aux lettres et autres dispositifs liés à la desserte par les réseaux doivent être dissimulés dans l'épaisseur ou la composition de la façade, ou de la clôture.

Les bâtiments annexes et les clôtures visibles du domaine public doivent être traités en harmonie avec les façades de cet élément.

Les antennes doivent être aussi peu visibles que possible et les paraboles doivent en outre, tant par le choix des matériaux que par la couleur, s'intégrer au mieux à l'élément.

Article UL.12 : obligations imposées aux constructeurs en matière de réalisation d'aires de stationnement

Les aires de stationnement des véhicules automobiles doivent correspondre aux besoins des constructions ou installations à édifier ou à modifier et à leur fréquentation. Les aires de stationnement doivent être réalisées en dehors des voies publiques sur le terrain de l'opération ou à proximité. Elles ne devront pas apporter de gêne à la circulation générale.

L'annexe n°1 du présent règlement fixe les normes applicables.

Article UL.13 : obligations imposées aux constructeurs en matière de réalisation d'espaces libres, aires de jeux et de loisirs et de plantations

Les surfaces libres de toute construction ainsi que les aires de stationnement seront aménagées et entretenues de façon à garantir le bon aspect des lieux.

Les installations indispensables susceptibles de nuire à l'aspect des lieux telles que réservoirs, citernes, remises..., devront faire l'objet d'une intégration paysagère.

Les talus seront obligatoirement conservés lorsqu'ils sont identifiés au titre de l'article L.123-1-5 III 2° du code de l'urbanisme.

Le remplacement des éléments naturels éventuellement détruits par des plantations en nombre et qualité équivalente pourra être exigé. Il en sera de même des talus plantés existants.

Article UL.14 : Coefficient d'Occupation des Sols (COS) maximal

Non réglementé.

Article UL.15 : obligations imposées aux constructions, travaux, installations et aménagements, en matière de performances énergétiques et environnementales

Les systèmes de production d'énergies renouvelables seront privilégiés, par exemple : panneaux solaire, chauffage au bois, pompe à chaleur... Ces systèmes doivent être, au maximum, intégrés aux volumes des constructions.

Article UL.16 : obligations imposées aux constructions, travaux, installations et aménagements, en matière d'infrastructures et réseaux de communications électroniques

Des aménagements spécifiques doivent être prévus, en fonction des besoins identifiés par les services compétents, pour permettre le développement des communications numériques (fourreau pour les télécommunications, fourreau pour la fibre optique...) réalisés en souterrain lorsque cela est techniquement possible.

Pour les secteurs d'urbanisation nouvelle, la pose d'équipements haut et très haut débit (fourreaux, chambres mutualisées en limite de domaine public) devra être réalisée en réseau souterrain, à la charge du maître d'ouvrage, conformément aux dispositions de l'article L.332-15 du code de l'urbanisme.

RÈGLEMENT APPLICABLE AUX ZONES Ui

La **zone Ui** est destinée à recevoir tous les établissements professionnels à caractère industriel, artisanal, commercial ou de services dont l'implantation est souhaitable dans une zone spécialisée à l'extérieur des zones d'habitations.

Afin de tenir compte des spécificités du territoire communal, plusieurs sous-secteurs ont été définis :

- **Uib** : secteur Ui à vocation d'activités industrielles, artisanales et de services,
- **Uib1** : secteur Uib de Mané Craping où les constructions ne doivent pas dépasser 8 m de hauteur,
- **Uib2** : secteur Uib de Mané Craping où les constructions ne doivent pas dépasser 10 m de hauteur,
- **Uib3** : secteur Uib de Mané Craping où les constructions ne doivent pas dépasser 12 m de hauteur,
- **Uic** : secteur d'activités commerciales de Kerbotez.

Rappels

Les articles 1 à 5 du champ d'application matériel du règlement du Titre I (dispositions générales) s'appliquent.

En application de l'article R.421-12 du code de l'urbanisme et de la délibération du conseil municipal, **l'édification d'une clôture**, autre qu'une clôture à vocation agricole ou forestière, est **soumise à déclaration préalable**.

Dans les **secteurs identifiés** sur le règlement graphique comme **sites archéologiques**, le projet peut être refusé ou n'être accepté que sous réserve de l'observation de prescriptions spéciales s'il est de nature, par sa localisation et ses caractéristiques, à compromettre la conservation ou la mise en valeur d'un site ou de vestiges archéologiques (article R.111-4 du code de l'urbanisme).

Dans les bandes des 250 m de part et d'autre du bord de la RN 165 et de la voie ferrée, des voies bruyantes recensées et classées, les constructions nouvelles, extensions ou surélévations à usage d'habitation, sont soumises aux normes d'isolement acoustique conformément aux dispositions de l'arrêté du 1^{er} décembre 2003.

SECTION 1 : NATURE DE L'OCCUPATION ET DE L'UTILISATION DU SOL

Article Ui.1 : occupations et utilisations du sol interdites

1. En tous secteurs sont interdits :

- les constructions à usage d'habitation autres que le cas visé à l'article Ui.2,
- la création de terrains aménagés pour l'accueil de tentes et de caravanes ainsi que les parcs résidentiels de loisirs,
- les habitations légères de loisirs isolées,
- le stationnement de caravanes quelle qu'en soit la durée, sauf dans les bâtiments et remises où est implantée la construction constituant la résidence de l'utilisateur (en "garage mort").
- le dépôt de véhicules de plus de 10 unités.
- l'ouverture et l'extension de carrières et de mines,
- les constructions destinées à l'élevage ou à l'engraissement d'animaux.

2. En plus en secteur Uib sont interdites : les activités exclusivement commerciales.

3. En plus en secteur Uic sont interdites : les activités industrielles.

Article Ui.2 : occupations et utilisations du sol soumises a conditions particulières

Le logement de fonction destiné aux personnes dont la présence permanente est nécessaire pour assurer la surveillance ou le gardiennage des installations ou activités autorisées dans la zone et à condition :

- qu'il soit intégré au bâtiment principal d'activité,
- que sa surface de plancher ne dépasse pas 35 m².

Les équipements publics et d'intérêt collectif ainsi que les constructions et installations qui leur sont directement liées, notamment les équipements liés à l'exploitation et à la sécurité du réseau routier.

Tous travaux ayant pour objet de détruire un élément de paysage ou de patrimoine identifié par le présent PLU, en application de l'article L.123-1-5 III 2° du code de l'urbanisme et non soumis à un régime spécifique d'autorisation, doivent faire l'objet d'une déclaration préalable ou d'un permis de démolir.

SECTION 2 : CONDITIONS D'OCCUPATION DES SOLS

Article Ui.3 : conditions de desserte par les voies publiques ou privées et d'accès aux voies ouvertes au public

1. Voirie

Les dimensions, formes et caractéristiques techniques des voies publiques ou privées, doivent être adaptées aux usages qu'elles supportent ou aux opérations qu'elles doivent desservir.

Les voies doivent présenter des caractéristiques permettant de satisfaire aux exigences de la sécurité, de la défense contre l'incendie et de la protection civile.

Elles doivent comporter une chaussée d'au moins **5 m** de largeur au minimum, carrossable en tout temps.

2. Accès

Pour être constructible, un terrain doit avoir accès à une voie publique ou privée : soit directement soit par l'intermédiaire d'un droit de passage acquis sur fonds voisin.

Les accès doivent être adaptés à l'opération et aménagés de façon à apporter la moindre gêne à la circulation publique.

Lorsque le terrain sur lequel l'opération est envisagée est riverain de plusieurs voies publiques (ou privées), l'accès sur celle de ces voies qui présenterait une gêne ou un risque pour la circulation peut être interdit.

Le positionnement des accès doit assurer la sécurité des usagers et leurs abords doivent être dégagés de façon à assurer la visibilité.

Article Ui.4 : conditions de desserte des terrains par les réseaux publics d'eau, d'électricité et d'assainissement, ainsi que, dans les zones relevant de l'assainissement non collectif délimitées en application de l'article L.2224-10 du code général des collectivités territoriales, les conditions de réalisation d'un assainissement individuel

1. Alimentation en eau potable

Toute construction ou installation qui requiert une alimentation en eau doit être desservie par une conduite de distribution d'eau potable de caractéristiques suffisantes et raccordée directement au réseau public d'adduction d'eau.

2. Assainissement des eaux usées

Les dispositions du règlement sanitaire départemental en vigueur devront être observées. Les installations d'assainissement doivent être raccordées au réseau collectif d'assainissement.

Pour certains effluents particulièrement nocifs, un prétraitement pourra être imposé.

Le rejet des eaux usées dans le réseau d'eaux pluviales est interdit.

3. Assainissement des eaux pluviales

Toutes les opérations d'urbanisme et tous les aménagements devront se conformer aux exigences du Schéma Directeur d'Assainissement Pluvial.

Les eaux pluviales ne doivent en aucun cas être déversées dans le réseau d'eaux usées. Pour certaines activités particulièrement nocives, un prétraitement pourra être imposé.

En l'absence de réseau ou en cas d'insuffisance, la délivrance de l'autorisation de construire ou du permis d'aménager peut être subordonnée à des aménagements rendus nécessaires pour assurer le libre écoulement des eaux pluviales ou pour limiter les débits. Ceux-ci sont à la charge exclusive du propriétaire du terrain.

Sauf raison technique contraire et autorisation expresse de l'autorité compétente, les eaux de pluie ne devront pas ruisseler sur le domaine public.

Si le propriétaire du réseau ou de l'exutoire où se rejettent les eaux pluviales du projet est la commune, l'autorisation accordée au titre du code de l'urbanisme vaudra autorisation de rejet. Et à ce titre, toute disposition concernant le rejet, la régulation et le débit de fuite, pourra être intégrée à l'arrêté autorisant l'aménagement ou la construction.

Afin de respecter les dispositions du schéma directeur d'assainissement pluvial et du zonage d'assainissement pluvial, les constructions et les occupations du sol devront respecter les valeurs maximales suivantes pour le coefficient d'imperméabilisation :

Zones	Coefficient d'imperméabilisation futur	Echelle d'application
Uib, Uib1, Uib2, Uib3 et Uic	0,75	parcelle

Le dépassement de coefficient d'espaces perméables pourra néanmoins être autorisé, dans des cas très exceptionnels et sous certaines conditions prévues dans le zonage d'assainissement pluvial (décision motivée du conseil municipal et mise en place d'un système ad hoc permettant de compenser l'imperméabilisation créée).

Pour toute opération d'urbanisation le long d'une RD, il doit être indiqué s'il est envisagé que le réseau routier départemental constitue l'exutoire des eaux pluviales. Tout rejet d'eaux pluviales dans le réseau routier départemental doit être limité en quantité.

4. Raccordement aux réseaux

Pour toute construction nouvelle, les réseaux électriques et téléphoniques devront être réalisés en souterrain, entre la construction et le point de raccordement avec le réseau public, à la charge du maître d'ouvrage.

Sont interdits tous travaux de branchement à un réseau d'eau potable, d'électricité basse tension, d'évacuation des eaux usées ou pluviales, non destinés à desservir une construction ou installation soit autorisée, soit existante et ayant été soumise à autorisation préalable.

Article Ui.5 : superficie minimale des terrains constructibles

Non réglementé.

Article Ui.6 : implantation des constructions par rapport aux voies et emprises publiques

1. Cas général

Sauf indications contraires portées aux documents graphiques du présent PLU, les constructions doivent être implantées, par rapport à l'emprise des voies (publiques ou privées) et emprises publiques, selon les règles suivantes :

Secteurs	Implantations par rapport aux voies et emprises
Uib, Uib1, Uib2, Uib3 et Uic	- à au moins 5 m

Par rapport aux **routes classées à grande circulation, en dehors des espaces urbanisés**, le recul des constructions nouvelles par rapport à l'axe de la voie ne pourra être inférieur à :

- **100 m pour la RN 165** (cette interdiction ne s'applique pas aux constructions ou installations liées ou nécessaires aux infrastructures routières, aux services publics exigeant la proximité immédiate des infrastructures routières, aux bâtiments d'exploitation agricole, aux réseaux d'intérêt public. Elle ne s'applique pas non plus à l'adaptation, au changement de destination, à la réfection ou à l'extension de constructions existantes.

Par rapport aux **routes départementales hors agglomération, au sens du code de la route**, le recul des constructions nouvelles par rapport à l'axe de la voie ne pourra être inférieur à :

- **35 m** (ce recul est porté à 25 m pour les constructions autres que les habitations) pour la **RD 24, RD 33** ;
- **15 m** pour la **RD 102a**.

2. Pour les éléments du patrimoine identifiés au titre de l'article L.123-1-5 III 2° du code de l'urbanisme

Les constructions nouvelles contiguës ou intégrées à un élément de patrimoine architectural à protéger doivent être implantées avec un retrait identique à celui observé sur l'élément de patrimoine architectural à protéger ou sur l'ensemble des éléments de patrimoine architectural à protéger, sauf si la construction s'intègre harmonieusement à l'ensemble urbain environnant.

Article Ui.7 : implantation des constructions par rapport aux limites séparatives

Les constructions principales et annexes pourront s'implanter :

Secteurs	Implantations par rapport aux limites séparatives
Uib, Uib1, Uib2, Uib3 et Uic	- sur au plus une des limites séparatives latérales - lorsqu'elles ne jouxtent pas les limites séparatives, les constructions principales, annexes ou dépendances doivent être implantées à une distance de ces limites au moins égale à 3 m

2. Pour les éléments du patrimoine identifiés au titre de l'article L.123-1-5 III 2° du code de l'urbanisme

Pour garantir la pérennité des arbres ou des haies bocagères existants et des espaces boisés, identifiés au règlement graphique, les volumes racinaires (volumes occupés par les racines) seront protégés par un recul minimum de 5 m des constructions et installations de part et d'autre de l'axe de la haie ou du bord du boisement.

Article Ui.8 : implantation des constructions les unes par rapport aux autres sur une même propriété

Non réglementé.

Article Ui.9 : emprise au sol des constructions

L'emprise au sol maximale de l'ensemble des constructions sur une même unité foncière dans la zone concernée sera :

Secteurs	Emprise au sol maximale
Uib	80%
Uic	50%
Uib1, Uib2 et Uib3	40%

Article Ui.10 : hauteur maximale des constructions**1. Cas général**

La hauteur maximale absolue des constructions est fixée comme suit :

Secteurs	Hauteur maximale
Uib et Uib3	12 m
Uib1	8 m
Uib2 et Uic	10 m

Pour une meilleure intégration de la construction dans son environnement bâti, une hauteur supérieure ou inférieure à celles fixées ci-dessus peut être autorisée ou imposée en vue d'harmoniser les hauteurs à l'égout ou au faîtage avec celles des constructions voisines.

2. Pour les éléments du patrimoine identifiés au titre de l'article L.123-1-5 III 2° du code de l'urbanisme

Les constructions nouvelles contiguës ou intégrées à un élément du patrimoine architectural à protéger doivent par leur hauteur et leur volumétrie être en harmonie avec cet élément du patrimoine architectural à protéger.

Tous les travaux effectués sur un élément du patrimoine architectural à protéger doivent respecter le gabarit de cet élément. La hauteur à l'égout des toitures et la hauteur au faîtage d'un élément du patrimoine architectural à protéger ne peuvent être modifiés.

Néanmoins, dans le cas d'un bâtiment faisant l'objet d'un projet global de réhabilitation, des modifications peuvent être acceptées si elles sont nécessaires à son fonctionnement, dans des conditions de confort et de sécurité répondant aux normes actuelles, ne remettent pas en cause sa cohérence et sa qualité architecturale, et contribuent à la préservation de son caractère patrimonial.

3. Cas particuliers

Les constructions à caractère exceptionnel tels que réservoirs d'eau, équipements d'intérêt public, ouvrages spécifiques de transport d'énergie électrique..., les installations techniques (cheminées, silos à grains, antennes,...) ne sont pas soumises à la règle des hauteurs, sous réserve de respecter les servitudes d'utilité publique.

Article Ui.11 : aspect extérieur des constructions et aménagement de leurs abords - protection des éléments de paysage et du patrimoine naturel et urbain

1. Pour les éléments du patrimoine identifiés au titre de l'article L.123-1-5 III 2° du code de l'urbanisme

Sont soumis à déclaration préalable ou à permis de démolir, tous travaux ayant pour effet de détruire ou modifier un élément du patrimoine identifié sur le règlement graphique au titre de l'article L.123-1-5 III 2° du code de l'urbanisme. Les haies, éléments végétaux isolés ou talus bocagers seront maintenus et entretenus en tant que de besoin. Ils pourront cependant être modifiés ou déplacés à condition d'être remplacés dans des conditions similaires (hauteur de talus, longueur, types d'espèces végétales...) ou replacés en retrait dans le cas de bordure de voirie.

2. Généralités

L'autorisation d'urbanisme peut être refusée ou n'être accordée que sous réserve de l'observation de prescriptions spéciales si les constructions, par leur situation, leur architecture, leurs dimensions ou l'aspect extérieur des bâtiments ou ouvrages à édifier ou à modifier, sont de nature à porter atteinte au caractère ou à l'intérêt des lieux avoisinants, aux sites, aux paysages naturels ou urbains ainsi qu'à la conservation des perspectives monumentales.

La création architecturale, la qualité des constructions, leur insertion harmonieuse dans le milieu environnant, le respect des paysages naturels ou urbains ainsi que du patrimoine sont d'intérêt public.

Le respect de cet intérêt relève de la compétence du concepteur, de la volonté du maître d'ouvrage, de la responsabilité de l'autorité habilitée à délivrer le permis de construire et autres autorisations d'utilisation du sol. En conséquence :

- l'implantation et le volume général des constructions ou ouvrages à créer ou à modifier devront être traités en relation avec le site dans lequel ils s'inscrivent, qu'il soit naturel ou urbain ;
- les couleurs des matériaux de parement (pierres, enduits, bardages) et des peintures extérieures devront s'harmoniser entre elles et ne pas porter atteinte au caractère ou à l'intérêt des lieux avoisinants ;
- toute construction réalisée avec des moyens de fortune est interdite.

3. Clôtures

3.1. Clôtures sur voie :

Au sein d'une même zone Ui, les clôtures éventuelles seront toutes de type identique, constituées de grillages à mailles rigides plastifiées de couleur neutre, d'une hauteur ne devant pas excéder 1,80 m, sauf nécessité impérative liée au caractère de l'établissement, montées sur poteaux métalliques de même couleur et de même hauteur. Ces clôtures pourront être doublées d'une haie vive constituée d'arbustes en mélange.

3.2. Les clôtures sur limites séparatives seront établies selon les façons suivantes :

- haies constituées de végétaux d'essences locales en mélange, pouvant être protégées par un grillage, d'une hauteur maximale de 1,80 m,
- talus plantés,
- mur enduit ou de moellons apparents, pouvant être surmonté d'un grillage d'une hauteur maximale de 1,80 m.

3.3. Feront l'objet d'interdiction pour toutes les clôtures :

- les éléments décoratifs d'aspect béton moulé,
- les murs en briques d'aggloméré d'aspect ciment non enduits,
- les plaques d'aspect béton préfabriquées, y compris à claire-voie,
- les matériaux de fortune (tôle ondulée, amiante...).

4. Le traitement des éléments annexes

Les coffrets, compteurs, boîtes aux lettres et autres dispositifs liés à la desserte par les réseaux doivent être dissimulés dans l'épaisseur ou la composition de la façade, ou de la clôture.

Les bâtiments annexes et les clôtures visibles du domaine public doivent être traités en harmonie avec les façades de cet élément.

Les antennes doivent être aussi peu visibles que possible et les paraboles doivent en outre, tant par le choix des matériaux que par la couleur, s'intégrer au mieux à l'élément.

Article Ui.12 : obligations imposées aux constructeurs en matière de réalisation d'aires de stationnement

1. Cas général

Les aires de stationnement des véhicules automobiles doivent correspondre aux besoins des constructions ou installations à édifier ou à modifier et à leur fréquentation. Les aires de stationnement doivent être réalisées en dehors des voies publiques sur le terrain de l'opération ou à proximité. Elles ne devront pas apporter de gêne à la circulation générale.

L'annexe n°1 du présent règlement fixe les normes applicables.

2. Cas particuliers

En bordure des RN 165, RD 33 et RD 24, les aires de stationnement et les aires techniques même en nombre limité, sont interdites dans la marge de recul définie au document graphique. Elles devront obligatoirement être situées soit à l'arrière, soit sur le côté des bâtiments, de manière à être les moins visibles possible pour les automobilistes circulant sur les routes nationales et départementales.

Article Ui.13 : réalisation d'espaces libres et de plantations, d'aires de jeux et de loisirs

Les surfaces libres de toute construction ainsi que les aires de stationnement seront aménagées et entretenues de façon à garantir le bon aspect des lieux.

Les installations indispensables susceptibles de nuire à l'aspect des lieux telles que réservoirs, citernes, remises..., devront faire l'objet d'une intégration paysagère.

Les talus seront obligatoirement conservés lorsqu'ils sont identifiés au titre de l'article L.123-1-5 III 2° du code de l'urbanisme.

Le remplacement des éléments naturels éventuellement détruits par des plantations en nombre et qualité équivalente pourra être exigé. Il en sera de même des talus plantés existants.

Article Ui.14 : Coefficient d'Occupation du Sol (COS) maximal

Non réglementé.

Article Ui.15 : obligations imposées aux constructions, travaux, installations et aménagements, en matière de performances énergétiques et environnementales

Les systèmes de production d'énergies renouvelables seront privilégiés, par exemple : panneaux solaire, chauffage au bois, pompe à chaleur... Ces systèmes doivent être, au maximum, intégrés aux volumes des constructions.

Article Ui.16 : obligations imposées aux constructions, travaux, installations et aménagements, en matière d'infrastructures et réseaux de communications électroniques

Des aménagements spécifiques doivent être prévus, en fonction des besoins identifiés par les services compétents, pour permettre le développement des communications numériques (fourreau pour les télécommunications, fourreau pour la fibre optique...) réalisés en souterrain lorsque cela est techniquement possible.

Pour les secteurs d'urbanisation nouvelle, la pose d'équipements haut et très haut débit (fourreaux, chambres mutualisées en limite de domaine public) devra être réalisée en réseau souterrain, à la charge du maître d'ouvrage, conformément aux dispositions de l'article L.332-15 du code de l'urbanisme.

TITRE III : DISPOSITIONS APPLICABLES AUX ZONES A URBANISER

RÈGLEMENT APPLICABLE AUX ZONES AU

La zone **AU** est constituée par les parties du territoire de la commune équipées ou non, destinées à être aménagées à plus ou moins long terme. Elle correspond à un ou des ensembles de parcelles ne disposant pas des équipements généraux suffisants.

Afin de susciter une meilleure programmation dans le temps et un développement cohérent de l'urbanisation future, les zones AU sont hiérarchisées comme suit :

- **zones 1AU** : Elles sont opérationnelles immédiatement car disposent en périphérie immédiate de voies publiques, des réseaux d'eau, d'électricité et le cas échéant d'assainissement, le tout d'une capacité suffisante pour desservir les constructions à implanter dans l'ensemble de cette zone. Les constructions y sont autorisées soit lors de la réalisation d'une opération d'aménagement d'ensemble, soit au fur et à mesure de la réalisation des équipements internes à la zone prévus par le Projet d'Aménagement et de Développement Durables (PADD) et/ ou les Orientations d'Aménagement et de Programmation (OAP).
- **zones 2AU** : Elles sont urbanisables à moyen ou long terme car elles ne disposent pas en périphérie immédiate de voies publiques, des réseaux d'eau, d'électricité et le cas échéant d'assainissement, le tout d'une capacité suffisante pour desservir les constructions à implanter dans l'ensemble de cette zone. L'ouverture à l'urbanisation des zones 2AU est subordonnée à une modification ou à une révision du PLU (article R.123-6 du Code de l'Urbanisme).

La zone 1AU comporte les secteurs suivants :

- **1AUb** : secteur à vocation d'habitat et d'activités compatibles avec l'habitat de densité moyenne à forte faisant référence à la zone Ub ;
- **1AUb1** : secteur 1AUb situé au sud de La Gare devant s'urbaniser en premier avant de pouvoir urbaniser le zone **1AUb2** ;
- **1AUba** : secteur à vocation d'habitat et d'activités compatibles avec l'habitat de densité moyenne faisant référence à la zone Uba ;
- **1AUL** : secteur destiné à recevoir les installations, constructions et équipements publics ou privés, de sport et de loisirs et/ou d'équipement d'intérêt général, faisant référence à la zone UL ;
- **1AUt1** : secteur à vocation touristique destiné à recevoir des d'Habitations Légères de Loisirs dans le secteur de Kerhaut ;
- **1AUt2** : secteur à vocation touristique destiné à recevoir les installations et constructions nécessaires au fonctionnement du secteur de Kerhaut (logements de fonction, restaurant, bureau, location de salles...).

La zone 2AU comporte les secteurs suivants :

- **2AU** : secteur à vocation d'habitat et d'activités compatibles avec l'habitat.

En zone 1AUb, 1AUb1, 1AUb2, 1AUba, 1AUt1 et 1AUt2 les constructions n'y sont autorisées que lors de la réalisation d'une opération d'aménagement d'ensemble (voir définitions), qui pourra se réaliser par tranches successives, et qui doit prendre en compte les principes d'aménagement définis dans le règlement graphique et le document d'Orientations d'Aménagement et de Programmation.

Rappels

Les articles 1 à 5 du champ d'application matériel du règlement du Titre I (dispositions générales) s'appliquent.

En application de l'article R.421-12 du code de l'urbanisme et de la délibération du conseil municipal, **l'édification d'une clôture**, autre qu'une clôture à vocation agricole ou forestière, est **soumise à déclaration préalable**.

Dans les **secteurs identifiés** sur le règlement graphique comme **sites archéologiques**, le projet peut être refusé ou n'être accepté que sous réserve de l'observation de prescriptions spéciales s'il est de nature, par sa localisation et ses caractéristiques, à compromettre la conservation ou la mise en valeur d'un site ou de vestiges archéologiques (article R.111-4 du code de l'urbanisme).

Dans les bandes des 250 m de part et d'autre du bord de la RN 165 et de la voie ferrée, des voies bruyantes recensées et classées, les constructions nouvelles, extensions ou surélévations à usage d'habitation, sont soumises aux normes d'isolement acoustique conformément aux dispositions de l'arrêté du 1^{er} décembre 2003.

SECTION 1 : NATURE DE L'OCCUPATION ET DE L'UTILISATION DU SOL

Article AU.1 : occupations et utilisations du sol interdites

1. En secteurs 1AUb, 1AUb1, 1AUb2, 1AUba et 2AU

L'implantation d'activités incompatibles avec l'habitat en raison de leur nuisance ainsi que l'édification de constructions destinées à les abriter,

L'ouverture ou l'extension de carrières et de mines.

L'ouverture de terrains aménagés pour le camping, pour le stationnement de caravanes ainsi que les parcs résidentiels de loisirs.

Le stationnement de caravanes quelle qu'en soit la durée, sauf dans les bâtiments et remises où est implantée la construction constituant la résidence de l'utilisateur (en "garage mort").

Le dépôt de véhicules de plus de 10 unités.

La construction d'annexe avant la réalisation de la construction principale.

Les abris de jardins détachés de la construction principale, de plus de 12 m² d'emprise au sol et de plus de 3 m de hauteur au faîtage,

L'implantation de plus d'un abri de jardin et d'une autre annexe par unité foncière.

2. En plus en secteur 1AUB1 et 1AUB2 : l'urbanisation de la zone 1AUB2 ne pourra commencer tant qu'au moins 75% des constructions de la zone 1AUB1 ne seront pas commencées.

3. En dehors du périmètre de diversité et de centralité commerciale (article L.123-1-5 II 5° du code de l'urbanisme), l'implantation de commerces est interdite.

4. En secteurs 1AUL :

- les constructions à usage d'habitation autres que le cas visé à l'article AU.2 ;
- la création de terrains aménagés pour l'accueil de tentes et de caravanes ainsi que les parcs résidentiels de loisirs ;
- les résidences mobiles de loisirs ;
- les habitations légères de loisirs groupées ou isolées, (interdiction à justifier dans le rapport de présentation) ;
- le stationnement de caravane isolée quelle qu'en soit la durée ;
- le dépôt de véhicules de plus de 10 unités ;
- l'ouverture et l'extension de carrières et de mines ;
- les parcs d'attractions ouverts au public.

5. En secteur 1AUt1 : l'implantation de toutes constructions et installations en dehors de celles liées et nécessaires aux activités du centre touristique et de loisirs de Kerhaut.

6. En secteurs 1AUt2 : l'implantation de toutes constructions en dehors des Habitations Légères de Loisirs et des installations liées et nécessaires à leur fonctionnement.

Article AU.2 : occupations et utilisations du sol soumises à des conditions particulières

Tous travaux ayant pour objet de détruire un élément de paysage ou de patrimoine identifié par le présent PLU, en application de l'article L.123-1-5 III 2° du code de l'urbanisme et non soumis à un régime spécifique d'autorisation, doivent faire l'objet d'une déclaration préalable ou d'un permis de démolir.

1. En secteurs 1AUb, 1AUb1, 1AUb2, 1AUba et 2AU

L'extension ou la transformation d'activités à nuisances ou de constructions les abritant sous la réserve que les travaux envisagés n'aient pas pour effet d'induire ou d'aggraver le danger ou les inconvénients que peut présenter leur exploitation et à condition que leur importance ne modifie pas le caractère de la zone.

Les zones ne peuvent être aménagées que par le biais d'une opération d'aménagement d'ensemble qui pourra se réaliser par tranches successives. Chaque tranche ne devra pas porter préjudice à l'urbanisation du reste de la zone.

La réalisation des opérations d'aménagement ou de constructions doit être compatible avec l'aménagement de la zone tel qu'il est défini :

- par les articles AU.3 à AU.16 ci après,
- par les principes d'aménagement définis dans le document des Orientations d'Aménagement et de Programmation.

Conformément à la carte de définition des différentes zones de densité de logements du Projet d'Aménagement et de Développement Durables (PADD) et en application de l'article L.123-1-5 II 4° du code de l'urbanisme, une servitude de mixité sociale est mise en place sur les zones 1AU à vocation d'habitat délimitées sur le règlement graphique. Ainsi, pour toute opération visant à l'aménagement de 10 logements ou plus, un taux minimum de 20% de Logements Locatifs Aidés (LLA) devra être respecté.

Les valeurs à respecter sont données dans le tableau ci-dessous :

Zone	Secteur	Densité (nb logts/ha y compris 20% VRD)	Surface moyenne (m ² /logt)	Nb minimum de logts à réaliser	Taux mini de Logts Locatifs Aidés (LLA)	Nb mini de LLA à réaliser	Surface urbanisable (m ²)
1AUb1	La Gare Nord	28	357	11	0,2	2	4 013
1AUb2	La Gare Sud	25	400	30	0,2	6	12 052
1AUba	Mané Lan Vraz est	22	455	90	0,2	18	41 046
1AUb	residence des Chênes	25	400	26	0,2	5	10 530
1AUb	rue Saint Nicolas	22	455	35	0,2	7	15 929
1AUb	place de l'église	28	357	12	0,2	2	4 342
1AUb	rue du Distro Sud	25	400	14	0,2	3	5 581
1AUb	rue du Parc des sports 1	28	357	56	0,2	11	20 007

2. En secteur 1AUL :

Le logement de fonction destiné aux personnes dont la présence permanente est nécessaire pour assurer la surveillance ou le gardiennage des installations ou activités autorisées dans la zone à condition qu'il soit intégré au bâtiment d'activité principal ;

La réalisation des opérations d'aménagement ou de constructions doit être compatible avec l'aménagement de la zone tel qu'il est défini :

- par les articles AU.3 à AU.16 ci après,
- par les principes d'aménagement définis dans le document des Orientations d'Aménagement et de Programmation.

3. En secteur 1AUt2

Un seul logement de fonction destiné aux personnes dont la présence permanente est nécessaire pour assurer le fonctionnement, l'animation et le gardiennage des installations ou activités de la zone est autorisé à condition qu'il soit intégré aux bâtiments d'activités de la zone.

Les bâtiments accueillant de l'hébergement hôtelier, des bureaux, du commerce, de l'artisanat, une fonction d'entrepôt, ou nécessaires aux services publics ou d'intérêt collectif sont autorisés à condition qu'ils soient liés aux installations et aux activités autorisées dans la zone.

SECTION 2 : CONDITIONS D'OCCUPATION DES SOLS

Article AU.3 : conditions de desserte par les voies publiques ou privées et d'accès aux voies ouvertes au public

1. Voirie

Les dimensions, formes et caractéristiques techniques des voies publiques ou privées, doivent être adaptées aux usages qu'elles supportent ou aux opérations qu'elles doivent desservir.

Les voies doivent présenter des caractéristiques permettant de satisfaire aux exigences de la sécurité, de la défense contre l'incendie et de la protection civile.

Elles doivent comporter une chaussée d'au moins :

secteurs	largeur minimale de chaussée carrossable en tout temps
1AUb, 1AUb1, 1AUb2, 1AUba, 1AUL, 1AUt2 et 2AU	3,50 m

2. Accès

Pour être constructible, un terrain doit avoir accès à une voie publique ou privée : soit directement soit par l'intermédiaire d'un droit de passage acquis sur fonds voisin.

Les accès doivent être adaptés à l'opération et aménagés de façon à apporter la moindre gêne à la circulation publique.

Lorsque le terrain sur lequel l'opération est envisagée est riverain de plusieurs voies publiques (ou privées), l'accès sur celle de ces voies qui présenterait une gêne ou un risque pour la circulation peut être interdit.

Le positionnement des accès doit assurer la sécurité des usagers et leurs abords doivent être dégagés de façon à assurer la visibilité.

Article AU.4 : conditions de desserte des terrains par les réseaux publics d'eau, d'électricité et d'assainissement, ainsi que, dans les zones relevant de l'assainissement non collectif délimitées en application de l'article L.2224-10 du code général des collectivités territoriales, les conditions de réalisation d'un assainissement individuel

1. Alimentation en eau potable

Toute construction ou installation qui requiert une alimentation en eau doit être desservie par une conduite de distribution d'eau potable de caractéristiques suffisantes et raccordée directement au réseau public d'adduction d'eau.

2. Assainissement des eaux usées

Les dispositions du règlement sanitaire départemental en vigueur devront être observées. Les installations d'assainissement doivent être raccordées au réseau collectif d'assainissement quand il existe ; à défaut, elles devront être conçues de façon à se raccorder ultérieurement à ce réseau si sa mise en place est prévue.

En l'absence de réseau (secteur de Locmaria), une installation autonome d'assainissement adaptée au projet et conforme aux règlements en vigueur pourra être réalisée. A ce titre, les systèmes d'assainissement autonomes devront au préalable faire l'objet d'une étude pédologique et être réalisés selon les prescriptions de cette étude.

Les installations individuelles seront conformes aux normes et réglementation en vigueur et en particulier au règlement du Service Public d'Assainissement Non Collectif (SPANC).

Le rejet des eaux usées dans le réseau d'eaux pluviales est interdit.

3. Assainissement des eaux pluviales

Toutes les opérations d'urbanisme et tous les aménagements devront se conformer aux exigences du Schéma Directeur d'Assainissement Pluvial.

Les eaux pluviales ne doivent en aucun cas être déversées dans le réseau d'eaux usées.

En l'absence de réseau ou en cas d'insuffisance, la délivrance de l'autorisation de construire ou du permis d'aménager peut être subordonnée à des aménagements rendus nécessaires pour assurer le libre écoulement des eaux pluviales ou pour limiter les débits. Ceux-ci sont à la charge exclusive du propriétaire du terrain.

Sauf raison technique contraire et autorisation expresse de l'autorité compétente, les eaux de pluie ne devront pas ruisseler sur le domaine public.

Si le propriétaire du réseau ou de l'exutoire où se rejettent les eaux pluviales du projet est la commune, l'autorisation accordée au titre du code de l'urbanisme vaudra autorisation de rejet. Et à ce titre, toute disposition concernant le rejet, la régulation et le débit de fuite, pourra être intégrée à l'arrêté autorisant l'aménagement ou la construction.

Afin de respecter les dispositions du schéma directeur d'assainissement pluvial et du zonage d'assainissement pluvial, les constructions et les occupations du sol devront respecter les valeurs maximales suivantes pour le coefficient d'imperméabilisation :

Zones	Coefficient d'imperméabilisation futur	Echelle d'application
1AUb, 1AUb1, 1AUb2 et 1AUba	0,50	zone
1AUL	0,60	zone
1AUt1 et 1AUt2	0,20	zone
2AU	0,60	zone

Le dépassement de coefficient d'espaces perméables pourra néanmoins être autorisé, dans des cas très exceptionnels et sous certaines conditions prévues dans le zonage d'assainissement pluvial (décision motivée du conseil municipal et mise en place d'un système ad hoc permettant de compenser l'imperméabilisation créée).

Pour toute opération d'urbanisation le long d'une RD, il doit être indiqué s'il est envisagé que le réseau routier départemental constitue l'exutoire des eaux pluviales. Tout rejet d'eaux pluviales dans le réseau routier départemental doit être limité en quantité.

4. Raccordement aux réseaux

Pour toute construction nouvelle, les réseaux électriques et téléphoniques devront être réalisés en souterrain, entre la construction et le point de raccordement avec le réseau public, à la charge du maître d'ouvrage.

Sont interdits tous travaux de branchement à un réseau d'eau potable, d'électricité basse tension, d'évacuation des eaux usées ou pluviales, non destinés à desservir une construction ou installation soit autorisée, soit existante et ayant été soumise à autorisation préalable.

Article AU.5 : superficie minimale des terrains constructibles

En l'absence de réseau public d'assainissement, toute construction ou installation nouvelle doit être édifiée sur un terrain d'une superficie suffisante pour réaliser un assainissement autonome.

Article AU.6 : implantation des constructions par rapport aux voies et emprises publiques

1. Cas général

Sauf indications contraires portées aux documents graphiques du présent PLU, les constructions doivent être implantées, par rapport à l'emprise des voies (publiques ou privées) et emprises publiques, selon les règles suivantes :

Secteurs	Implantations par rapport aux voies et emprises
1AUb, 1AUb1, 1AUb2, 1AUba, 1AUL et 2AU	- soit à 0 m
	- soit à au moins 3 m
1AUt1 et 1AUt2	- à au moins 5 m

Par rapport aux **routes classées à grande circulation, en dehors des espaces urbanisés**, le recul des constructions nouvelles par rapport à l'axe de la voie ne pourra être inférieur à :

- **100 m pour la RN 165** (cette interdiction ne s'applique pas aux constructions ou installations liées ou nécessaires aux infrastructures routières, aux services publics exigeant la proximité immédiate des infrastructures routières, aux bâtiments d'exploitation agricole, aux réseaux d'intérêt public. Elle ne s'applique pas non plus à l'adaptation, au changement de destination, à la réfection ou à l'extension de constructions existantes.

Par rapport aux **routes départementales hors agglomération, au sens du code de la route**, le recul des constructions nouvelles par rapport à l'axe de la voie ne pourra être inférieur à :

- **35 m** (ce recul est porté à 25 m pour les constructions autres que les habitations) pour la **RD 24, RD 33** ;
- **15 m** pour la **RD 102a**.

2. Pour les éléments du patrimoine identifiés au titre de l'article L.123-1-5 III 2° du code de l'urbanisme

Les constructions nouvelles contiguës ou intégrées à un élément de patrimoine architectural à protéger doivent être implantées avec un retrait identique à celui observé sur l'élément de patrimoine architectural à protéger ou sur l'ensemble des éléments de patrimoine architectural à protéger, sauf si la construction s'intègre harmonieusement à l'ensemble urbain environnant.

Article AU.7 : implantation des constructions par rapport aux limites séparatives**1. Cas général**

Les constructions principales et annexes pourront s'implanter :

Secteur	Implantations par rapport aux limites séparatives
1AUb, 1AUb1 et 1AUb2, 1AUba et 2AU	- sur au plus une des limites séparatives latérales - lorsqu'elles ne jouxtent pas les limites séparatives, les constructions principales, annexes ou dépendances doivent être implantées à une distance de ces limites au moins égale à 1,90 m
1AUL, 1AUt1 et 1AUt2	- à au moins 3 m

2. Pour les éléments du patrimoine identifiés au titre de l'article L.123-1-5 III 2° du code de l'urbanisme

Pour garantir la pérennité des arbres ou des haies bocagères existants et des espaces boisés, identifiés au règlement graphique, les volumes racinaires (volumes occupés par les racines) seront protégés par un recul minimum de 5 m des constructions et installations de part et d'autre de l'axe de la haie ou du bord du boisement.

Article AU.8 : implantation des constructions les unes par rapport aux autres sur une même propriété

Non réglementé.

Article AU.9 : emprise au sol des constructions

L'emprise au sol maximale de l'ensemble des constructions sur une même unité foncière dans la zone concernée sera :

Secteur	Emprise au sol maximale
1AUb, 1AUb1 et 1AUb2	70%
1AUba	60%
1AUL	50%
1AUt1	10%
1AUt2	30%
2AU	non réglementé

Le coefficient d'emprise au sol (CES) pourra être globalisé et réparti librement entre les lots.

Article AU.10 : hauteur maximale des constructions

1. Cas général

La hauteur maximale des constructions, mesurée à l'égout de toiture et au faîtage (pour les constructions couvertes par une toiture à pentes traditionnelles) ou à l'acrotère (bâtiments annexes, éléments de liaison...) est fixée comme suit :

Secteurs	Type de constructions	Égout de toiture	Faîtage	Acrotère
1AUb, 1AUb1 et 1AUb2	construction principale, annexe	6 m	11 m	6 m
	abri de jardin	non réglementé	3 m	non autorisé
1AUba et 1AUt2	construction principale, annexes	3,50 m	8 m	6 m
	abri de jardin	non réglementé	3 m	non autorisé
1AUt2	tout type de construction	non réglementé	11 m	6,50 m
2AU	non réglementé			
Secteurs	Hauteur maximale absolue			
1AUL	12 m			
1AUt1	6 m			

Pour une meilleure intégration de la construction dans son environnement bâti, une hauteur supérieure ou inférieure à celles fixées ci-dessus peut être autorisée ou imposée en vue d'harmoniser les hauteurs à l'égout ou au faîtage avec celles des constructions voisines.

2. Pour les éléments du patrimoine identifiés au titre de l'article L.123-1-5 III 2° du code de l'urbanisme

Les constructions nouvelles contiguës ou intégrées à un élément du patrimoine architectural à protéger doivent par leur hauteur et leur volumétrie être en harmonie avec cet élément du patrimoine architectural à protéger.

Tous les travaux effectués sur un élément du patrimoine architectural à protéger doivent respecter le gabarit de cet élément. La hauteur à l'égout des toitures et la hauteur au faîtage d'un élément du patrimoine architectural à protéger ne peuvent être modifiés.

Néanmoins, dans le cas d'un bâtiment faisant l'objet d'un projet global de réhabilitation, des modifications peuvent être acceptées si elles sont nécessaires à son fonctionnement, dans des conditions de confort et de sécurité répondant aux normes actuelles, ne remettent pas en cause sa cohérence et sa qualité architecturale, et contribuent à la préservation de son caractère patrimonial.

3. Cas particuliers

Les constructions à caractère exceptionnel tels que réservoirs d'eau, équipements d'intérêt public, ouvrages spécifiques de transport d'énergie électrique..., les installations techniques (cheminées, silos à grains, antennes,...) ne sont pas soumises à la règle des hauteurs, sous réserve de respecter les servitudes d'utilité publique.

Article AU.11 : aspect extérieur des constructions et aménagement de leurs abords - protection des éléments de paysage et du patrimoine naturel et urbain

1. Pour les éléments du patrimoine identifiés au titre de l'article L.123-1-5 III 2° du code de l'urbanisme

Sont soumis à déclaration préalable ou à permis de démolir, tous travaux ayant pour effet de détruire ou modifier un élément du patrimoine identifié sur le règlement graphique au titre de l'article L.123-1-5 III 2° du code de l'urbanisme. Les haies, éléments végétaux isolés ou talus bocagers seront maintenus et entretenus en tant que de besoin. Ils pourront cependant être modifiés ou déplacés à condition d'être remplacés dans des conditions similaires (hauteur de talus, longueur, types d'espèces végétales...) ou replacés en retrait dans le cas de bordure de voirie.

2. Généralités

L'autorisation d'urbanisme peut être refusée ou n'être accordée que sous réserve de l'observation de prescriptions spéciales si les constructions, par leur situation, leur architecture, leurs dimensions ou l'aspect extérieur des bâtiments ou ouvrages à édifier ou à modifier, sont de nature à porter atteinte au caractère ou à l'intérêt des lieux avoisinants, aux sites, aux paysages naturels ou urbains ainsi qu'à la conservation des perspectives monumentales.

2.1. Zones 1AUB, 1AUB1, 1AUB2, 1AUBa et 2AU

- L'implantation et le volume général des constructions ou ouvrages à modifier devront être traités en relation avec le site dans lequel ils s'inscrivent, qu'il soit naturel ou urbain.
- Les couleurs des matériaux de parements (pierre, enduit, bardage) et des peintures extérieures devront s'harmoniser entre elles et ne pas porter atteinte au caractère ou à l'intérêt des lieux avoisinants.
- Les **constructions d'habitat individuel et de ses annexes faisant référence au passé devront tenir compte des constantes de l'habitat traditionnel local** :
 - simplicité des volumes : plan de base rectangulaire évitant les trop nombreux décrochements ;
 - hiérarchie affirmée des volumes entre eux (volume principale et secondaire nettement différencié) ;
 - toiture à deux pentes symétriques, principalement en ardoises naturelles, avec une pente proche des 45° (les croupes en toiture sont à proscrire) ;

- largeur maximum des pignons de 8 m ;
- faible débord de toiture (< 20 cm) ;
- souches de cheminées maçonnées ;
- fenêtres en rampant de toiture encastrées au niveau de l'ardoise et positionnées en fonction de la composition de la façade.

Toute architecture traditionnelle non locale (mas provençal, pagode chinoise, yourte....) est interdite.

- Les architectures d'expression contemporaine ne sont pas soumises aux règles énoncées ci-dessus. On entend par architecture d'expression contemporaine toute architecture qui ne fait pas référence à l'architecture traditionnelle référencée ci-dessus et à toute autre architecture traditionnelle d'autres régions de France ou d'ailleurs dans le monde.
- Les restaurations de constructions existantes doivent être réalisées en respectant (ou en restituant le cas échéant) les volumes initiaux, les percements et la décoration d'origine. Les additions nouvelles aux constructions existantes doivent préserver les éléments architecturaux intéressants du bâtiment principal, et constituer avec celui-ci un ensemble harmonieux et intégré.
- Tout mouvement de terre tendant à créer des buttes artificielles en assise des constructions est interdit. Les constructions devront s'intégrer à la topographie du site, notamment en cas de pente. Les rez-de-chaussée ne devront pas être surélevés de plus de 0,50 m du terrain naturel.
- Les constructions annexes, telles que clapiers, poulaillers, abris, remises... réalisées avec des moyens de fortune sont interdites.

2.2. Zones 1AUL et 1AUt

La création architecturale, la qualité des constructions, leur insertion harmonieuse dans le milieu environnant, le respect des paysages naturels ou urbains ainsi que du patrimoine sont d'intérêt public.

Le respect de cet intérêt relève de la compétence du concepteur, de la volonté du maître d'ouvrage, de la responsabilité de l'autorité habilitée à délivrer le permis de construire et autres autorisations d'utilisation du sol. En conséquence :

- l'implantation et le volume général des constructions ou ouvrages à créer ou à modifier devront être traités en relation avec le site dans lequel ils s'inscrivent, qu'il soit naturel ou urbain ;
- les couleurs des matériaux de parement (pierres, enduits, bardages) et des peintures extérieures devront s'harmoniser entre elles et ne pas porter atteinte au caractère ou à l'intérêt des lieux avoisinants ;
- toute construction réalisée avec des moyens de fortune est interdite.

3. Clôtures

Les matériaux utilisés doivent être en harmonie avec l'environnement naturel ou urbain, l'utilisation des matériaux devra tenir compte de ceux des façades.

3.1. Les clôtures sur voies seront établies selon les façons suivantes :

Secteurs	Matériaux et hauteurs autorisés
1AUb, 1AUb1 et 1AUb2	soit murets enduits ou de moellons (hauteur comprise entre 0,80 m et 1 m), pouvant être accompagnés d'une haie d'arbustes ou surmonté d'un dispositif à claire-voie et devant s'harmoniser avec le caractère des lieux avoisinants (hauteur maximale totale 1,80 m)
	soit végétaux d'essences locales en mélange, pouvant être protégés par un grillage discret, le tout d'une hauteur maximale de 1,80 m (les arbustes seront plantés à au moins 50 cm de la limite parcellaire).
1AUba, 1AUt1, 1AUt2 et 2AU	soit murets enduits ou de moellons (hauteur maxi : 0,80 m), pouvant être accompagnés d'une haie d'arbustes ou surmonté d'un dispositif à claire-voie et devant s'harmoniser avec le caractère des lieux avoisinants (hauteur maxi : 1,80 m)
	soit végétaux d'essences locales en mélange, pouvant être protégés par un grillage discret, le tout d'une hauteur maximale de 1,80 m (les arbustes seront plantés à au moins 50 cm de la limite parcellaire).
1AUL	soit les clôtures éventuelles seront toutes de type identique, constituées de grillages à mailles rigides plastifiées de couleur neutre, d'une hauteur ne devant pas excéder 2 m, sauf nécessité impérative liée au caractère de l'établissement, montées sur poteaux métalliques de même couleur et de même hauteur. Ces clôtures pourront être doublées d'une haie vive constituée d'arbustes en mélange.
	soit elles seront constituées d'un mur enduit ou d'aspect moellons apparents, pouvant être surmonté d'un grillage d'une hauteur maximale de 2 m.
Tous secteurs	- talutages plantés ou écrans végétaux constitués de la végétation préexistante et/ou d'espèces locales.

3.2. Clôtures sur limites séparatives :

Sont préconisées :

- les haies constituées de végétaux d'essences locales pouvant être protégées par un grillage, d'une hauteur maximale de 1,80 m,
- les talus plantés.

Sinon, les clôtures, seront d'une hauteur maximale de 1,80 m et seront constituées d'un mur enduit ou de moellons apparents, d'une hauteur maximale de 1 m, pouvant être surmonté d'un grillage ou claustra et/ou doublées d'une haie constituées de végétaux d'essences locales.

3.3. Feront l'objet d'interdiction pour toutes les clôtures :

- les éléments décoratifs d'aspect béton moulé,
- les murs en briques d'aggloméré d'aspect ciment non enduits,
- les plaques d'aspect béton préfabriquées, y compris à claire-voie,
- les matériaux de fortune (tôle ondulée...).

4. Le traitement des éléments annexes

Les coffrets, compteurs, boîtes aux lettres et autres dispositifs liés à la desserte par les réseaux doivent être dissimulés dans l'épaisseur ou la composition de la façade, ou de la clôture.

Les bâtiments annexes et les clôtures visibles du domaine public doivent être traités en harmonie avec les façades de cet élément.

Les antennes doivent être aussi peu visibles que possible et les paraboles doivent en outre, tant par le choix des matériaux que par la couleur, s'intégrer au mieux à l'élément.

Article AU.12 : obligations imposées aux constructeurs en matière de réalisation d'aires de stationnement**1. Cas général**

Les aires de stationnement des véhicules automobiles doivent correspondre aux besoins des constructions ou installations à édifier ou à modifier et à leur fréquentation. Les aires de stationnement doivent être réalisées en dehors des voies publiques sur le terrain de l'opération ou à proximité. Elles ne devront pas apporter de gêne à la circulation générale.

L'annexe n°1 du présent règlement fixe les normes applicables.

En cas d'impossibilité technique, urbanistique ou architecturale d'aménager sur le terrain de l'opération le nombre d'emplacements nécessaires au stationnement, le pétitionnaire devra :

- soit les réaliser sur tout autre terrain dans son environnement immédiat,
- soit justifier d'une concession de longue durée dans un parc de stationnement public ou de l'acquisition de places dans un parc privé.

2. Cas particuliers

En bordure des RN 165, RD 33 et RD 24, les aires de stationnement et les aires techniques même en nombre limité, sont interdites dans la marge de recul définie au document graphique. Elles devront obligatoirement être situées soit à l'arrière, soit sur le côté des bâtiments, de manière à être les moins visibles possible pour les automobilistes circulant sur les routes nationales et départementales.

Article AU.13 : réalisation d'espaces libres et de plantations, d'aires de jeux et de loisirs

Le permis de construire peut être subordonné au maintien ou à la création d'espaces verts correspondant à l'importance de l'immeuble à construire. En cas de construction de logements à usage d'habitation, l'autorité qui délivre le permis de construire peut exiger la réalisation par le constructeur, au profit notamment des enfants et des adolescents, d'une aire de jeux et de loisirs située à proximité de ces logements et correspondant à leur importance.

Les surfaces libres de toute construction ainsi que les aires de stationnement seront aménagées et entretenues de façon à garantir le bon aspect des lieux.

Les installations indispensables susceptibles de nuire à l'aspect des lieux telles que réservoirs, citernes, remises..., devront faire l'objet d'une intégration paysagère.

Les talus seront obligatoirement conservés lorsqu'ils sont identifiés au titre de l'article L.123-1-5 III 2° du code de l'urbanisme.

Le remplacement des éléments naturels éventuellement détruits par des plantations en nombre et qualité équivalente pourra être exigé. Il en sera de même des talus plantés existants.

Article AU.14 : Coefficient d'Occupation du Sol (COS) maximal

Non réglementé.

Article AU.15 : obligations imposées aux constructions, travaux, installations et aménagements, en matière de performances énergétiques et environnementales

Les systèmes de production d'énergies renouvelables seront privilégiés, par exemple : panneaux solaire, chauffage au bois, pompe à chaleur... Ces systèmes doivent être, au maximum, intégrés aux volumes des constructions.

Article AU.16 : obligations imposées aux constructions, travaux, installations et aménagements, en matière d'infrastructures et réseaux de communications électroniques

Des aménagements spécifiques doivent être prévus, en fonction des besoins identifiés par les services compétents, pour permettre le développement des communications numériques (fourreau pour les télécommunications, fourreau pour la fibre optique...) réalisés en souterrain lorsque cela est techniquement possible.

Pour les secteurs d'urbanisation nouvelle, la pose d'équipements haut et très haut débit (fourreaux, chambres mutualisées en limite de domaine public) devra être réalisée en réseau souterrain, à la charge du maître d'ouvrage, conformément aux dispositions de l'article L.332-15 du code de l'urbanisme.

TITRE IV : DISPOSITIONS APPLICABLES AUX ZONES AGRICOLES

RÈGLEMENT APPLICABLE AUX ZONES A

La **zone A** correspond aux secteurs de la commune à protéger en raison du potentiel agronomique, biologique ou économique des terres agricoles.

Sont admises dans cette zone les installations et constructions qui ne sont pas de nature à compromettre la vocation de la zone telle que définie ci-dessus et sous réserve de l'existence d'équipements adaptés à leurs besoins, ainsi que les constructions ou installations nécessaires aux services publics ou équipements d'intérêt collectif.

Les activités, constructions et installations non directement liées et nécessaires aux activités relevant de la vocation de la zone et qui sont visées à l'article A.2 du présent chapitre ne le sont qu'à titre exceptionnel et une autorisation n'y est jamais de droit.

La zone A comprend les secteurs :

- **Aa** délimitant les parties du territoire affectées aux activités agricoles et aux logements d'animaux incompatibles avec les zones urbaines ;
- **Azh** secteur A correspondant à une zone humide à protéger.

Rappels

Les articles 1 à 5 du champ d'application matériel du règlement du Titre I (dispositions générales) s'appliquent.

En application de l'article R.421-12 du code de l'urbanisme et de la délibération du conseil municipal, **l'édification d'une clôture**, autre qu'une clôture à vocation agricole ou forestière, est **soumise à déclaration préalable**.

Dans les **secteurs identifiés** sur le règlement graphique comme **sites archéologiques**, le projet peut être refusé ou n'être accepté que sous réserve de l'observation de prescriptions spéciales s'il est de nature, par sa localisation et ses caractéristiques, à compromettre la conservation ou la mise en valeur d'un site ou de vestiges archéologiques (article R.111-4 du code de l'urbanisme).

Dans les bandes des 250 m de part et d'autre du bord de la RN 165 et de la voie ferrée, des voies bruyantes recensées et classées, les constructions nouvelles, extensions ou surélévations à usage d'habitation, sont soumises aux normes d'isolement acoustique conformément aux dispositions de l'arrêté du 1er décembre 2003.

SECTION 1 : NATURE DE L'OCCUPATION ET DE L'UTILISATION DU SOL

Article A.1 : occupations et utilisations du sol interdites

1. En secteurs Aa, Ab et Azh :

- Toute construction ou installation non liée et non nécessaire à l'exploitation agricole.
- Toute construction ou installation non liée et non nécessaire à un service public ou d'intérêt collectif.
- Toute rénovation, reconstruction, changement de destination ou extension de bâtiment existant pour un usage non compatible avec les objectifs relevant de la vocation de la zone (à l'exclusion des cas expressément prévus à l'article A.2).

2. En plus en secteur Azh

Toute construction, installation ou extension de construction existante ou aménagements à l'exception des cas expressément prévus à l'article A.2, notamment tous travaux publics ou privés susceptibles de porter atteinte à l'intégrité de la zone humide :

- comblement, affouillement, exhaussement, dépôts divers,
- création de plans d'eau,
- travaux de drainage et d'une façon générale toute opération de nature à modifier le régime hydraulique des terrains,
- boisement, tels que plantation de peupliers et introduction de végétation susceptibles de remettre en cause les particularités écologiques des terrains.

Article A.2 : occupations et utilisations du sol soumises à des conditions particulières

1. Cas général

Tous travaux ayant pour objet de détruire un élément de paysage ou de patrimoine identifié par le présent PLU, en application de l'article L.123-1-5 III 2° du code de l'urbanisme et non soumis à un régime spécifique d'autorisation, doivent faire l'objet d'une déclaration préalable ou d'un permis de démolir.

Sur les communes littorales, les constructions ou installations liées aux activités agricoles ou forestières qui sont incompatibles avec le voisinage des zones habitées, peuvent être autorisées sous les conditions suivantes :

- être en dehors des espaces proches du rivage ;
- avec l'accord du Préfet après avis de la commission départementale de la nature, des paysages et des sites (qui peut être refusé si les constructions ou installations sont de nature à porter atteinte à l'environnement ou aux paysages).

2. En secteurs Aa :

- Les infrastructures d'intérêt général nécessaires à l'aménagement du territoire sous réserve d'en assurer une bonne insertion dans l'environnement.
- Les affouillements et exhaussements liés à l'activité de la zone.
- Les constructions, installations, équipements d'intérêt collectif et ouvrages spécifiques qui ont pour objet la satisfaction de besoins d'intérêt général sous réserve d'une bonne intégration dans le site et lorsqu'elles ne sont pas incompatibles avec l'exercice d'une activité agricole, pastorale ou forestière du terrain sur lequel elles sont implantées et qu'elles ne portent pas atteinte à la sauvegarde des espaces naturels et des paysages.

L'édification des constructions à usage de logement de fonction strictement liées et nécessaires au fonctionnement des exploitations agricoles (surveillance permanente et rapprochée justifiée) sous réserve :

- qu'il n'existe pas déjà un logement intégré à l'exploitation ;
- et que l'implantation de la construction se fasse :
 - prioritairement, à plus de 100 m des bâtiments d'exploitation, et à une distance n'excédant pas 50 m d'un ensemble bâti habité ou d'une zone constructible à usage d'habitat située dans le voisinage proche du ou des bâtiments principaux de l'exploitation ;
 - en cas d'impossibilité, à une distance n'excédant pas 50 m de l'un des bâtiments composant le corps principal de l'exploitation (une adaptation mineure pourra être acceptée pour des motifs topographiques ou sanitaires).

L'implantation de la construction ne devra, en aucun cas, favoriser la dispersion de l'urbanisation et apporter pour des tiers une gêne pour le développement d'activités protégées par la zone.

En cas de transfert ou de création d'un corps d'exploitation agricole, la création d'un éventuel logement de fonction ne pourra être acceptée qu'après la réalisation des bâtiments d'exploitation.

Une dérogation à la construction d'un logement supplémentaire pourra être admise si la nécessité de logement de fonction est clairement démontrée par la nécessité d'une surveillance permanente et rapprochée au fonctionnement de son exploitation agricole aux mêmes conditions d'exploitation que celles citées ci-dessus.

Le **local de permanence nécessaire à la présence journalière de l'exploitant** sur son principal lieu d'activité, et sous réserve qu'elle soit incorporée ou en extension d'un des bâtiments faisant partie du corps principal et que la surface de plancher ne dépasse pas 35 m².

Les installations et changements de destination de bâtiments existants identifiés au règlement graphique nécessaires à des fins de diversification des activités d'une exploitation agricole, sous réserve que ces activités de diversification soient strictement liées à l'accueil touristique en milieu rural (camping à la ferme, aires naturelles de camping, gîtes ruraux, chambres d'hôtes...) et restent accessoires par rapport aux activités agricoles de l'exploitation, qu'elles respectent les règles de réciprocité rappelées à l'article L.111-3 du code rural, qu'elles ne favorisent pas la dispersion de l'urbanisation et que les aménagements liés et nécessaires à ces activités de diversification soient intégrés à leur environnement.

L'implantation d'éoliennes et des installations et équipements nécessaires à leur exploitation sous réserve de leurs réglementations spécifiques.

2. En secteur Azh

Sous condition d'une bonne intégration à l'environnement tant paysagère qu'écologique :

- Lorsque leur localisation répond à une nécessité technique impérative :
 - les installations et ouvrages strictement nécessaires à la défense nationale ou à la sécurité civile.
 - Les canalisations et les postes de refoulement liés à la salubrité publique (eaux usées, eaux pluviales), aux infrastructures de transport de grande ampleur (canalisations de gaz...) ainsi que les canalisations liées à l'alimentation en eau potable, lorsque leur localisation répond à une nécessité technique impérative à démontrer.

- Les aménagements légers suivants à condition que leur localisation et leur aspect ne portent pas atteinte à la préservation des milieux et que les aménagements mentionnés aux a et b ci-après soient conçus de manière à permettre un retour du site à l'état naturel :
 - lorsqu'ils sont nécessaires à la gestion ou à l'ouverture au public de ces espaces ou milieux, les cheminements piétonniers et cyclables et les sentes équestres ni cimentés, ni bitumés, les objets mobiliers destinés à l'accueil ou à l'information du public, les postes d'observation de la nature ;
 - les mesures de conservation ou de protection de ces espaces ou milieux humides sous réserve de nécessité technique et de mise en œuvre adaptée à l'état des lieux.

3. Autres constructions et installations soumises à conditions particulières en secteurs Aa

Les possibilités, décrites ci-après, ne sauraient être admises dans le cas de constructions qu'il n'est pas souhaitable de maintenir en raison de leur situation, de leur nature ou de leur état de dégradation et des contraintes nouvelles qu'elles apporteraient aux activités principales de la zone.

La reconstruction à l'identique d'un bâtiment détruit ou démoli depuis moins de 10 ans est autorisée dès lors qu'il a été régulièrement édifié.

Peut également être autorisée, sous réserve des dispositions de l'article L.421-5, la restauration d'un bâtiment dont il reste l'essentiel des murs porteurs lorsque son intérêt architectural ou patrimonial en justifie le maintien et sous réserve de respecter les principales caractéristiques de ce bâtiment.

- En raison de leur intérêt patrimonial et sous réserve du respect des règles de réciprocité rappelées à l'article L.111-3 du code rural, le changement de destination des bâtiments agricoles **spécifiquement identifiés au règlement graphique par une étoile**.
- **L'extension mesurée des habitations existantes** pour une utilisation non directement liée et nécessaire aux activités relevant de la vocation de la zone, **dans la limite de 30% par rapport à l'emprise au sol** du bâtiment existant à la date d'approbation du présent PLU **et sans pouvoir dépasser 50 m² d'emprise au sol** sur l'ensemble de l'îlot de propriété. Ces seuils sont applicables quel que soit le nombre de bâtiments, sans élévation et sous réserve que cette extension se fasse en harmonie avec la construction d'origine, en continuité de bâtiment existant et sans création de logement nouveau et dans le respect des règles de réciprocité rappelées à l'article L.111-3 du code rural.
- La **construction de 2 annexes supplémentaires** à la date d'approbation du PLU sur les terrains supportant une habitation et **à condition que l'emprise au sol ou la surface de plancher totale nouvellement créée n'excède pas 40 m²**, dès lors que ces annexes ne compromettent pas l'activité agricole ou la qualité paysagère du site. Elles ne devront pas dépasser une hauteur de 4,50 m et se trouver à 15 m maximum de l'habitation principale.

SECTION 2 : CONDITIONS D'OCCUPATION DES SOLS

Article A.3 : conditions de desserte par les voies publiques ou privées et d'accès aux voies ouvertes au public

1. Voirie

Les dimensions, formes et caractéristiques techniques des voies publiques ou privées, doivent être adaptées aux usages qu'elles supportent ou aux opérations qu'elles doivent desservir.

Les voies doivent présenter des caractéristiques permettant de satisfaire aux exigences de la sécurité, de la défense contre l'incendie et de la protection civile.

Elles doivent comporter une chaussée d'au moins **3,50 m** de largeur au minimum, carrossable en tout temps.

2. Accès

Pour être constructible, un terrain doit avoir accès à une voie publique ou privée : soit directement soit par l'intermédiaire d'un droit de passage acquis sur fonds voisin.

Les accès doivent être adaptés à l'opération et aménagés de façon à apporter la moindre gêne à la circulation publique.

Lorsque le terrain sur lequel l'opération est envisagée est riverain de plusieurs voies publiques (ou privées), l'accès sur celle de ces voies qui présenterait une gêne ou un risque pour la circulation peut être interdit.

Le positionnement des accès doit assurer la sécurité des usagers et leurs abords doivent être dégagés de façon à assurer la visibilité.

Article A.4 : conditions de desserte des terrains par les réseaux publics d'eau, d'électricité et d'assainissement, ainsi que, dans les zones relevant de l'assainissement non collectif délimitées en application de l'article L.2224-10 du code général des collectivités territoriales, les conditions de réalisation d'un assainissement individuel

1. Alimentation en eau potable

Toute construction ou installation qui requiert une alimentation en eau doit être desservie par une conduite de distribution d'eau potable de caractéristiques suffisantes et raccordée directement au réseau public d'adduction d'eau.

2. Assainissement des eaux usées

Les dispositions du règlement sanitaire départemental en vigueur devront être observées. Les installations d'assainissement doivent être raccordées au réseau collectif d'assainissement quand il existe ; à défaut, elles devront être conçues de façon à se raccorder ultérieurement à ce réseau si sa mise en place est prévue.

En l'absence de réseau, une installation autonome d'assainissement adaptée au projet et conforme aux règlements en vigueur pourra être réalisée. A ce titre, les systèmes d'assainissement autonomes devront au préalable faire l'objet d'une étude pédologique et être réalisés selon les prescriptions de cette étude.

Les installations individuelles seront conformes aux normes et réglementation en vigueur et en particulier au règlement du Service Public d'Assainissement Non Collectif (SPANC).

Le rejet des eaux usées dans le réseau d'eaux pluviales est interdit.

3. Assainissement des eaux pluviales

Toutes les opérations d'urbanisme et tous les aménagements devront se conformer aux exigences du Schéma Directeur d'Assainissement Pluvial.

Les eaux pluviales ne doivent en aucun cas être déversées dans le réseau d'eaux usées.

En l'absence de réseau ou en cas d'insuffisance, la délivrance de l'autorisation de construire ou du permis d'aménager peut être subordonnée à des aménagements rendus nécessaires pour assurer le libre écoulement des eaux pluviales ou pour limiter les débits. Ceux-ci sont à la charge exclusive du propriétaire du terrain.

Sauf raison technique contraire et autorisation expresse de l'autorité compétente, les eaux de pluie ne devront pas ruisseler sur le domaine public.

Si le propriétaire du réseau ou de l'exutoire où se rejettent les eaux pluviales du projet est la commune, l'autorisation accordée au titre du code de l'urbanisme vaudra autorisation de rejet. Et à ce titre, toute disposition concernant le rejet, la régulation et le débit de fuite, pourra être intégrée à l'arrêté autorisant l'aménagement ou la construction.

Afin de respecter les dispositions du schéma directeur d'assainissement pluvial et du zonage d'assainissement pluvial, les constructions et les occupations du sol devront respecter les valeurs maximales suivantes pour le coefficient d'imperméabilisation :

Zones	Coefficient d'imperméabilisation futur maximal	Echelle d'application
Aa	5%	bassin versant
Azh	0%	bassin versant

Le dépassement de coefficient d'espaces perméables pourra néanmoins être autorisé, dans des cas très exceptionnels et sous certaines conditions prévues dans le zonage d'assainissement pluvial (décision motivée du conseil municipal et mise en place d'un système ad hoc permettant de compenser l'imperméabilisation créée).

Pour toute opération d'urbanisation le long d'une RD, il doit être indiqué s'il est envisagé que le réseau routier départemental constitue l'exutoire des eaux pluviales. Tout rejet d'eaux pluviales dans le réseau routier départemental doit être limité en quantité.

4. Raccordement aux réseaux

Pour toute construction nouvelle, les réseaux électriques et téléphoniques devront être réalisés en souterrain, entre la construction et le point de raccordement avec le réseau public, à la charge du maître d'ouvrage.

Sont interdits tous travaux de branchement à un réseau d'eau potable, d'électricité basse tension, d'évacuation des eaux usées ou pluviales, non destinés à desservir une construction ou installation soit autorisée, soit existante et ayant été soumise à autorisation préalable.

Article A.5 : superficie minimale des terrains constructibles

En l'absence de réseau public d'assainissement, toute construction ou installation nouvelle doit être édifée sur un terrain d'une superficie suffisante pour réaliser un assainissement autonome.

Article A.6 : implantation des constructions par rapport aux voies et emprises publiques

1. Cas général

Sauf indications contraires portées aux documents graphiques du présent PLU, les constructions doivent être implantées, par rapport à l'emprise des voies (publiques ou privées) et emprises publiques, selon les règles suivantes :

Secteurs	Implantations par rapport aux voies et emprises
Aa	- soit à au moins 5 m - soit avec le même recul que celui des constructions existantes pour des motifs - d'ordre architectural ou d'unité d'aspect

Par rapport aux **routes classées à grande circulation, en dehors des espaces urbanisés**, le recul des constructions nouvelles par rapport à l'axe de la voie ne pourra être inférieur à :

- **100 m pour la RN 165** (cette interdiction ne s'applique pas aux constructions ou installations liées ou nécessaires aux infrastructures routières, aux services publics exigeant la proximité immédiate des infrastructures routières, aux bâtiments d'exploitation agricole, aux réseaux d'intérêt public. Elle ne s'applique pas non plus à l'adaptation, au changement de destination, à la réfection ou à l'extension de constructions existantes.

Par rapport aux **routes départementales hors agglomération, au sens du code de la route**, le recul des constructions nouvelles par rapport à l'axe de la voie ne pourra être inférieur à :

- **35 m** (ce recul est porté à 25 m pour les constructions autres que les habitations) pour la **RD 24, RD 33** ;
- **15 m** pour la **RD 102a**.

2. Pour les éléments du patrimoine identifiés au titre de l'article L.123-1-5 III 2° du code de l'urbanisme

Les constructions nouvelles contiguës ou intégrées à un élément de patrimoine architectural à protéger doivent être implantées avec un retrait identique à celui observé sur l'élément de patrimoine architectural à protéger ou sur l'ensemble des éléments de patrimoine architectural à protéger, sauf si la construction s'intègre harmonieusement à l'ensemble urbain environnant.

Article A.7 : implantation des constructions par rapport aux limites séparatives

1. Cas général

Les constructions renfermant des animaux vivants (établissement d'élevage ou d'engraissement) et les fosses à l'air libre doivent respecter une marge d'isolement par rapport aux limites des zones U, AU, Ah et Nh. Cette marge d'isolement est déterminée en fonction de la nature et de l'importance des établissements et de leurs nuisances, et doit être au moins égale aux distances imposées par la réglementation spécifique qui leur est applicable (établissements classés pour la protection de l'environnement ou réglementation sanitaire).

La réutilisation de bâtiments d'élevage existants, lorsqu'elle se justifie par des impératifs fonctionnels, pourra être admise à une distance moindre ainsi que leur extension à condition que celle-ci ne s'effectue pas en direction des limites de zones U, AU, Ah et Nh proches.

Les constructions principales et annexes pourront s'implanter :

Secteur	Implantations par rapport aux limites séparatives
Aa	- sur au plus une des limites séparatives latérales lorsqu'elles ne jouxtent pas les limites séparatives, les constructions - principales, annexes ou dépendances doivent être implantées à une distance de ces limites au moins égale à 3 m

2. Pour les éléments du patrimoine identifiés au titre de l'article L.123-1-5 III 2° du code de l'urbanisme

Pour garantir la pérennité des arbres ou des haies bocagères existants et des espaces boisés, identifiés au règlement graphique, les volumes racinaires (volumes occupés par les racines) seront protégés par un recul minimum de 5 m des constructions et installations de part et d'autre de l'axe de la haie ou du bord du boisement.

Article A.8 : implantation des constructions les unes par rapport aux autres sur une même propriété

Non réglementé.

Article A.9 : emprise au sol des constructions

Non réglementé.

Article A.10 : hauteur maximale des constructions**1. Pour les constructions à vocation d'habitat**

La hauteur maximale des constructions, mesurée à l'égout de toiture et au faîtage (pour les constructions couvertes par une toiture à pentes traditionnelles) ou à l'acrotère (bâtiments annexes, éléments de liaison...) est fixée comme suit :

Secteurs	Type de constructions	Égout de toiture	Faîtage	Acrotère
Aa	construction principale et extension	3,50 m	8 m	6 m
	annexes	non réglementé	4,50 m	non réglementé

Pour une meilleure intégration de la construction dans son environnement bâti, une hauteur supérieure ou inférieure à celles fixées ci-dessus peut être autorisée ou imposée en vue d'harmoniser les hauteurs à l'égout ou au faîtage avec celles des constructions voisines.

2. Pour les constructions à vocation à vocation d'activités et d'équipements

Non réglementé.

Article A.11 : aspect extérieur des constructions et aménagement de leurs abords - protection des éléments de paysage et du patrimoine naturel et urbain**1. Pour les éléments du patrimoine identifiés au titre de l'article L.123-1-5 III 2° du code de l'urbanisme**

Sont soumis à déclaration préalable ou à permis de démolir, tous travaux ayant pour effet de détruire ou modifier un élément du patrimoine identifié sur le règlement graphique au titre de l'article L.123-1-5 III 2° du code de l'urbanisme. Les haies, éléments végétaux isolés ou talus bocagers seront maintenus et entretenus en tant que de besoin. Ils pourront cependant être modifiés ou déplacés à condition d'être remplacés dans des conditions similaires (hauteur de talus, longueur, types d'espèces végétales...) ou replacés en retrait dans le cas de bordure de voirie.

2. Généralités

L'autorisation d'urbanisme peut être refusée ou n'être accordée que sous réserve de l'observation de prescriptions spéciales si les constructions, par leur situation, leur architecture, leurs dimensions ou l'aspect extérieur des bâtiments ou ouvrages à édifier ou à modifier, sont de nature à porter atteinte au caractère ou à l'intérêt des lieux avoisinants, aux sites, aux paysages naturels ou urbains ainsi qu'à la conservation des perspectives monumentales.

2.1. Pour les constructions à vocation d'habitat

- L'implantation et le volume général des constructions ou ouvrages à modifier devront être traités en relation avec le site dans lequel ils s'inscrivent, qu'il soit naturel ou urbain.
- b. Les couleurs des matériaux de parements (pierre, enduit, bardage) et des peintures extérieures devront s'harmoniser entre elles et ne pas porter atteinte au caractère ou à l'intérêt des lieux avoisinants.
- Les **constructions d'habitat individuel et de ses annexes faisant référence au passé devront tenir compte des constantes de l'habitat traditionnel local** :
 - simplicité des volumes : plan de base rectangulaire évitant les trop nombreux décrochements ;
 - hiérarchie affirmée des volumes entre eux (volume principale et secondaire nettement différencié) ;
 - toiture à deux pentes symétriques, principalement en ardoises naturelles, avec une pente proche des 45° (les croupes en toiture sont à proscrire) ;
 - largeur maximum des pignons de 8 m ;
 - faible débord de toiture (< 20 cm) ;
 - souches de cheminées maçonnées ;
 - fenêtres en rampant de toiture encastrées au niveau de l'ardoise et positionnées en fonction de la composition de la façade.

Toute architecture traditionnelle non locale (mas provençal, pagode chinoise, yourte....) est interdite.

- Les architectures d'expression contemporaine ne sont pas soumises aux règles énoncées ci-dessus. On entend par architecture d'expression contemporaine toute architecture qui ne fait pas référence à l'architecture traditionnelle référencée ci-dessus et à toute autre architecture traditionnelle d'autres régions de France ou d'ailleurs dans le monde.
- Les restaurations de constructions existantes doivent être réalisées en respectant (ou en restituant le cas échéant) les volumes initiaux, les percements et la décoration d'origine. Les additions nouvelles aux constructions existantes doivent préserver les éléments architecturaux intéressants du bâtiment principal, et constituer avec celui-ci un ensemble harmonieux et intégré.

- Tout mouvement de terre tendant à créer des buttes artificielles en assise des constructions est interdit. Les constructions devront s'intégrer à la topographie du site, notamment en cas de pente. Les rez-de-chaussée ne devront pas être surélevés de plus de 0,50 m du terrain naturel.
- Les constructions annexes, telles que clapiers, poulaillers, abris, remises... réalisées avec des moyens de fortune sont interdites.

2.2. Pour les constructions à vocation à vocation d'activités et d'équipements

La création architecturale, la qualité des constructions, leur insertion harmonieuse dans le milieu environnant, le respect des paysages naturels ou urbains ainsi que du patrimoine sont d'intérêt public.

Le respect de cet intérêt relève de la compétence du concepteur, de la volonté du maître d'ouvrage, de la responsabilité de l'autorité habilitée à délivrer le permis de construire et autres autorisations d'utilisation du sol. En conséquence :

- l'implantation et le volume général des constructions ou ouvrages à créer ou à modifier devront être traités en relation avec le site dans lequel ils s'inscrivent, qu'il soit naturel ou urbain ;
- les couleurs des matériaux de parement (pierres, enduits, bardages) et des peintures extérieures devront s'harmoniser entre elles et ne pas porter atteinte au caractère ou à l'intérêt des lieux avoisinants ;
- toute construction réalisée avec des moyens de fortune est interdite.

3. Clôtures

Les matériaux utilisés doivent être en harmonie avec l'environnement naturel ou urbain, l'utilisation des matériaux devra tenir compte de ceux des façades.

3.1. Les clôtures sur voies seront établies selon les façons suivantes :

Secteurs	Matériaux et hauteurs autorisés
Pour les constructions à vocation d'habitat	soit murets enduits ou de moellons (hauteur maxi : 0,80 m), pouvant être accompagnés d'une haie d'arbustes ou surmonté d'un dispositif à claire-voie et devant s'harmoniser avec le caractère des lieux avoisinants (hauteur maxi : 1,80 m) soit végétaux d'essences locales en mélange, pouvant être protégés par un grillage discret, le tout d'une hauteur maximale de 1,80 m (les arbustes seront plantés à au moins 50 cm de la limite parcellaire).
Pour les constructions à vocation à vocation d'activités et d'équipements	- non réglementé
Tous secteurs	- talutages plantés ou écrans végétaux constitués de la végétation préexistante et/ou d'espèces locales.

3.2. Clôtures sur limites séparatives :

Sont préconisées :

- les haies constituées de végétaux d'essences locales pouvant être protégées par un grillage, d'une hauteur maximale de 1,80 m,
- les talus plantés.

Sinon, les clôtures, seront d'une hauteur maximale de 1,80 m et seront constituées d'un mur enduit ou de moellons apparents, d'une hauteur maximale de 1 m, pouvant être surmonté d'un grillage ou claustra et/ou doublées d'une haie constituées de végétaux d'essences locales.

3.3. Feront l'objet d'interdiction pour toutes les clôtures :

- les éléments décoratifs d'aspect béton moulé,
- les murs en briques d'aggloméré d'aspect ciment non enduits,
- les plaques d'aspect béton préfabriquées, y compris à claire-voie,
- les matériaux de fortune (tôle ondulée...).

Article A.12 : obligations imposées aux constructeurs en matière de réalisation d'aires de stationnement

Les aires de stationnement des véhicules automobiles doivent correspondre aux besoins des constructions ou installations à édifier ou à modifier et à leur fréquentation. Les aires de stationnement doivent être réalisées en dehors des voies publiques sur le terrain de l'opération ou à proximité. Elles ne devront pas apporter de gêne à la circulation générale.

Article A.13 : obligations imposées aux constructeurs en matière de réalisation d'espaces libres, aires de jeux et de loisirs et de plantations

Le permis de construire peut être subordonné au maintien ou à la création d'espaces verts correspondant à l'importance de l'immeuble à construire. En cas de construction de logements à usage d'habitation, l'autorité qui délivre le permis de construire peut exiger la réalisation par le constructeur, au profit notamment des enfants et des adolescents, d'une aire de jeux et de loisirs située à proximité de ces logements et correspondant à leur importance.

Les surfaces libres de toute construction ainsi que les aires de stationnement seront aménagées et entretenues de façon à garantir le bon aspect des lieux.

Les installations indispensables susceptibles de nuire à l'aspect des lieux telles que réservoirs, citernes, remises..., devront faire l'objet d'une intégration paysagère.

Les talus seront obligatoirement conservés lorsqu'ils sont identifiés au titre de l'article L.123-1-5 III 2° du code de l'urbanisme.

Le remplacement des éléments naturels éventuellement détruits par des plantations en nombre et qualité équivalente pourra être exigé. Il en sera de même des talus plantés existants.

Article A.14 : Coefficient d'Occupation du Sol (COS) maximal

Non réglementé.

Article A.15 : obligations imposées aux constructions, travaux, installations et aménagements, en matière de performances énergétiques et environnementales

Les systèmes de production d'énergies renouvelables seront privilégiés, par exemple : panneaux solaire, chauffage au bois, pompe à chaleur... Ces systèmes doivent être, au maximum, intégrés aux volumes des constructions.

Article A.16 : obligations imposées aux constructions, travaux, installations et aménagements, en matière d'infrastructures et réseaux de communications électroniques

Des aménagements spécifiques doivent être prévus, en fonction des besoins identifiés par les services compétents, pour permettre le développement des communications numériques (fourreau pour les télécommunications, fourreau pour la fibre optique...) réalisés en souterrain lorsque cela est techniquement possible.

Pour les secteurs d'urbanisation nouvelle, la pose d'équipements haut et très haut débit (fourreaux, chambres mutualisées en limite de domaine public) devra être réalisée en réseau souterrain, à la charge du maître d'ouvrage, conformément aux dispositions de l'article L.332-15 du code de l'urbanisme.

RÈGLEMENT APPLICABLE AUX ZONES Ah

La **zone Ah** peut recevoir des constructions dans des secteurs de taille et de capacité d'accueil limitées, à la condition de ne porter atteinte ni à la préservation des activités agricoles, ni à la sauvegarde des sites, milieux naturels et paysages dans lesquelles elles s'insèrent et dans la limite d'une capacité suffisante des équipements d'infrastructure existants (voirie, eau potable, électricité...). Elle correspond à un hameau densifiable situé en zone agricole.

Rappels

Les articles 1 à 5 du champ d'application matériel du règlement du Titre I (dispositions générales) s'appliquent.

En application de l'article R.421-12 du code de l'urbanisme et de la délibération du conseil municipal, **l'édification d'une clôture**, autre qu'une clôture à vocation agricole ou forestière, est **soumise à déclaration préalable**.

Dans les **secteurs identifiés** sur le règlement graphique comme **sites archéologiques**, le projet peut être refusé ou n'être accepté que sous réserve de l'observation de prescriptions spéciales s'il est de nature, par sa localisation et ses caractéristiques, à compromettre la conservation ou la mise en valeur d'un site ou de vestiges archéologiques (article R.111-4 du code de l'urbanisme).

Dans les bandes des 250 m de part et d'autre du bord de la RN 165 et de la voie ferrée, des voies bruyantes recensées et classées, les constructions nouvelles, extensions ou surélévations à usage d'habitation, sont soumises aux normes d'isolement acoustique conformément aux dispositions de l'arrêté du 1^{er} décembre 2003.

SECTION 1 : NATURE DE L'OCCUPATION ET DE L'UTILISATION DU SOL

Article Ah.1 : occupations et utilisations du sol interdites

- les parcs d'attraction (y compris aires de sports motorisés) et les dépôts de véhicules ;
- toutes les constructions et activités relevant des installations classées ou d'une réglementation sanitaire spécifique, à l'exception des cas visés à l'article Ah.2
- le changement de destination de hangar et bâtiments d'élevage hors sol pour création de logement, commerces, services ;
- toute construction, installation ou extension de construction existante dans la bande des 100 m par rapport à la limite haute du rivage (hors espace urbanisé) ;
- le camping et le caravanage sous quelque forme que ce soit y compris l'ouverture ou l'extension de terrains aménagés pour le camping ou le stationnement de caravanes et résidences mobiles de loisirs ainsi que les parcs résidentiels de loisirs ;
- le stationnement de caravanes quelle qu'en soit la durée, sauf dans les bâtiments et remises où est implantée la construction constituant la résidence de l'utilisateur ;

- l'ouverture ou l'extension de carrières et de mines ;
- la construction d'éoliennes et de supports d'antennes,
- le dépôt de véhicules de plus de 10 unités.

Article Ah.2 : occupations et utilisations du sol soumises à des conditions particulières

1. En secteur Ah1 :

- Sous réserve d'une bonne insertion dans le site, les constructions et installations strictement liées et nécessaires à la sécurité, à la gestion ou à l'ouverture au public de ces espaces (tels qu'abris pour arrêts de transports collectifs, réalisation de sentiers piétons...) ainsi que certains ouvrages techniques (transformateurs, postes de refoulement, supports de transports d'énergie...) nécessaires au fonctionnement des réseaux d'utilité publique.
- L'extension mesurée ou la transformation de constructions existantes abritant des activités, sous réserve que les travaux envisagés n'aient pas pour effet d'aggraver le danger ou les inconvénients que peut présenter leur exploitation.
- La réalisation d'abris pour animaux présentant un aspect fonctionnel en rapport avec leur destination, réalisés en constructions légères intégrées au paysage.
- Sous réserve d'en assurer une bonne insertion dans le site, les constructions à usage d'habitations

Tous travaux ayant pour objet de détruire un élément de paysage ou de patrimoine identifié par le présent PLU, en application de l'article L.123-1-5 III 2° du code de l'urbanisme et non soumis à un régime spécifique d'autorisation, doivent faire l'objet d'une déclaration préalable ou d'un permis de démolir.

SECTION 2 : CONDITIONS D'OCCUPATION DES SOLS

Article Ah.3 : conditions de desserte par les voies publiques ou privées et d'accès aux voies ouvertes au public

1. Voirie

Les dimensions, formes et caractéristiques techniques des voies publiques ou privées, doivent être adaptées aux usages qu'elles supportent ou aux opérations qu'elles doivent desservir.

Les voies doivent présenter des caractéristiques permettant de satisfaire aux exigences de la sécurité, de la défense contre l'incendie et de la protection civile.

Elles doivent comporter une chaussée d'au moins **3,50 m** de largeur au minimum, carrossable en tout temps.

2. Accès

Pour être constructible, un terrain doit avoir accès à une voie publique ou privée : soit directement soit par l'intermédiaire d'un droit de passage acquis sur fonds voisin.

Les accès doivent être adaptés à l'opération et aménagés de façon à apporter la moindre gêne à la circulation publique.

Lorsque le terrain sur lequel l'opération est envisagée est riverain de plusieurs voies publiques (ou privées), l'accès sur celle de ces voies qui présenterait une gêne ou un risque pour la circulation peut être interdit.

Le positionnement des accès doit assurer la sécurité des usagers et leurs abords doivent être dégagés de façon à assurer la visibilité.

Article Ah.4 : conditions de desserte des terrains par les réseaux publics d'eau, d'électricité et d'assainissement, ainsi que, dans les zones relevant de l'assainissement non collectif délimitées en application de l'article L.2224-10 du code général des collectivités territoriales, les conditions de réalisation d'un assainissement individuel

1. Alimentation en eau potable

Toute construction ou installation qui requiert une alimentation en eau doit être desservie par une conduite de distribution d'eau potable de caractéristiques suffisantes et raccordée directement au réseau public d'adduction d'eau.

2. Assainissement des eaux usées

Les dispositions du règlement sanitaire départemental en vigueur devront être observées. Les installations d'assainissement doivent être raccordées au réseau collectif d'assainissement.

Le rejet des eaux usées dans le réseau d'eaux pluviales est interdit.

3. Assainissement des eaux pluviales

Toutes les opérations d'urbanisme et tous les aménagements devront se conformer aux exigences du Schéma Directeur d'Assainissement Pluvial.

Les eaux pluviales ne doivent en aucun cas être déversées dans le réseau d'eaux usées.

En l'absence de réseau ou en cas d'insuffisance, la délivrance de l'autorisation de construire ou du permis d'aménager peut être subordonnée à des aménagements rendus nécessaires pour assurer le libre écoulement des eaux pluviales ou pour limiter les débits. Ceux-ci sont à la charge exclusive du propriétaire du terrain.

Sauf raison technique contraire et autorisation expresse de l'autorité compétente, les eaux de pluie ne devront pas ruisseler sur le domaine public.

Si le propriétaire du réseau ou de l'exutoire où se rejettent les eaux pluviales du projet est la commune, l'autorisation accordée au titre du code de l'urbanisme vaudra autorisation de rejet. Et à ce titre, toute disposition concernant le rejet, la régulation et le débit de fuite, pourra être intégrée à l'arrêté autorisant l'aménagement ou la construction.

Afin de respecter les dispositions du schéma directeur d'assainissement pluvial et du zonage d'assainissement pluvial, les constructions et les occupations du sol devront respecter les valeurs maximales suivantes pour le coefficient d'imperméabilisation :

Zones	Coefficient d'imperméabilisation futur maximal	Echelle d'application
Ah1	50%	parcelle

Le dépassement de coefficient d'espaces perméables pourra néanmoins être autorisé, dans des cas très exceptionnels et sous certaines conditions prévues dans le zonage d'assainissement pluvial (décision motivée du conseil municipal et mise en place d'un système ad hoc permettant de compenser l'imperméabilisation créée).

Pour toute opération d'urbanisation le long d'une RD, il doit être indiqué s'il est envisagé que le réseau routier départemental constitue l'exutoire des eaux pluviales. Tout rejet d'eaux pluviales dans le réseau routier départemental doit être limité en quantité.

4. Raccordement aux réseaux

Pour toute construction nouvelle, les réseaux électriques et téléphoniques devront être réalisés en souterrain, entre la construction et le point de raccordement avec le réseau public, à la charge du maître d'ouvrage.

Sont interdits tous travaux de branchement à un réseau d'eau potable, d'électricité basse tension, d'évacuation des eaux usées ou pluviales, non destinés à desservir une construction ou installation soit autorisée, soit existante et ayant été soumise à autorisation préalable.

Article Ah.5 : superficie minimale des terrains

En l'absence de réseau public d'assainissement, toute construction ou installation nouvelle doit être édifiée sur un terrain d'une superficie suffisante pour réaliser un assainissement autonome.

Article Ah.6 : implantation des constructions par rapport aux voies et emprises publiques

1. Cas général

Sauf indications contraires portées aux documents graphiques du présent PLU, les constructions doivent être implantées, par rapport à l'emprise des voies (publiques ou privées) et emprises publiques, selon les règles suivantes :

Zones	Implantations par rapport aux voies et emprises
Ah1	- soit à au moins 3 m
	- soit avec le même recul que celui des constructions existantes pour des motifs d'ordre architectural ou d'unité d'aspect

Par rapport aux **routes classées à grande circulation, en dehors des espaces urbanisés**, le recul des constructions nouvelles par rapport à l'axe de la voie ne pourra être inférieur à :

- **100 m pour la RN 165** (cette interdiction ne s'applique pas aux constructions ou installations liées ou nécessaires aux infrastructures routières, aux services publics exigeant la proximité immédiate des infrastructures routières, aux bâtiments d'exploitation agricole, aux réseaux d'intérêt public. Elle ne s'applique pas non plus à l'adaptation, au changement de destination, à la réfection ou à l'extension de constructions existantes.

Par rapport aux **routes départementales hors agglomération, au sens du code de la route**, le recul des constructions nouvelles par rapport à l'axe de la voie ne pourra être inférieur à :

- **35 m** (ce recul est porté à 25 m pour les constructions autres que les habitations) pour la **RD 24, RD 33** ;
- **15 m** pour la **RD 102a**.

2. Pour les éléments du patrimoine identifiés au titre de l'article L.123-1-5 III 2° du code de l'urbanisme

Les constructions nouvelles contiguës ou intégrées à un élément de patrimoine architectural à protéger doivent être implantées avec un retrait identique à celui observé sur l'élément de patrimoine architectural à protéger ou sur l'ensemble des éléments de patrimoine architectural à protéger, sauf si la construction s'intègre harmonieusement à l'ensemble urbain environnant.

Article Ah.7 : implantation des constructions par rapport aux limites séparatives

1. Cas général

Les constructions principales et annexes pourront s'implanter :

Secteur	Implantations par rapport aux limites séparatives
Ah1	- sur au plus une des limites séparatives latérales

Lorsqu'elles ne jouxtent pas les limites séparatives, les constructions principales ou annexes doivent être implantées à une distance de ces limites au moins égale à 3 m.

2. Pour les éléments du patrimoine identifiés au titre de l'article L.123-1-5 III 2° du code de l'urbanisme

Pour garantir la pérennité des arbres ou des haies bocagères existants et des espaces boisés, identifiés au règlement graphique, les volumes racinaires (volumes occupés par les racines) seront protégés par un recul minimum de 5 m des constructions et installations de part et d'autre de l'axe de la haie ou du bord du boisement.

Article Ah.8 : implantation des constructions les unes par rapport aux autres sur une même propriété

Non réglementé.

Article Ah.9 : emprise au sol des constructions

L'emprise au sol maximale de l'ensemble des constructions sur une même unité foncière dans la zone concernée sera :

Secteur	Emprise au sol maximale
Ah1	60%

Article Ah.10 : hauteur maximale des constructions

La hauteur maximale des constructions, mesurée à l'égout de toiture et au faîtage (pour les constructions couvertes par une toiture à pentes traditionnelles) ou à l'acrotère (bâtiments annexes, éléments de liaison...) est fixée comme suit :

Secteurs	Type de constructions	Égout de toiture	Faîtage	Acrotère
Ah1	construction principale, annexe	3,50 m	8 m	6 m
	abri de jardin	non réglementé	3 m	non autorisé

Pour une meilleure intégration de la construction dans son environnement bâti, une hauteur supérieure ou inférieure à celles fixées ci-dessus peut être autorisée ou imposée en vue d'harmoniser les hauteurs à l'égout ou au faîtage avec celles des constructions voisines.

Article Ah.11 : aspect extérieur des constructions et aménagement de leurs abords - protection des éléments de paysage et du patrimoine naturel et urbain

1. Pour les éléments du patrimoine identifiés au titre de l'article L.123-1-5 III 2° du code de l'urbanisme

Sont soumis à déclaration préalable ou à permis de démolir, tous travaux ayant pour effet de détruire ou modifier un élément du patrimoine identifié sur le règlement graphique au titre de l'article L.123-1-5 III 2° du code de l'urbanisme. Les haies, éléments végétaux isolés ou talus bocagers seront maintenus et entretenus en tant que de besoin. Ils pourront cependant être modifiés ou déplacés à condition d'être remplacés dans des conditions similaires (hauteur de talus, longueur, types d'espèces végétales...) ou replacés en retrait dans le cas de bordure de voirie.

2. Généralités

L'autorisation d'urbanisme peut être refusée ou n'être accordée que sous réserve de l'observation de prescriptions spéciales si les constructions, par leur situation, leur architecture, leurs dimensions ou l'aspect extérieur des bâtiments ou ouvrages à édifier ou à modifier, sont de nature à porter atteinte au caractère ou à l'intérêt des lieux avoisinants, aux sites, aux paysages naturels ou urbains ainsi qu'à la conservation des perspectives monumentales :

- L'implantation et le volume général des constructions ou ouvrages à modifier devront être traités en relation avec le site dans lequel ils s'inscrivent, qu'il soit naturel ou urbain.
- Les couleurs des matériaux de parements (pierre, enduit, bardage) et des peintures extérieures devront s'harmoniser entre elles et ne pas porter atteinte au caractère ou à l'intérêt des lieux avoisinants.
- Les **constructions d'habitat individuel et de ses annexes faisant référence au passé devront tenir compte des constantes de l'habitat traditionnel local** :
 - simplicité des volumes : plan de base rectangulaire évitant les trop nombreux décrochements ;

- hiérarchie affirmée des volumes entre eux (volume principale et secondaire nettement différencié) ;
- toiture à deux pentes symétriques, principalement en ardoises naturelles, avec une pente proche des 45° (les croupes en toiture sont à proscrire) ;
- largeur maximum des pignons de 8 m ;
- faible débord de toiture (< 20 cm) ;
- souches de cheminées maçonnées ;
- fenêtres en rampant de toiture encastrées au niveau de l'ardoise et positionnées en fonction de la composition de la façade.

Toute architecture traditionnelle non locale (mas provençal, pagode chinoise, yourte....) est interdite.

- Les architectures d'expression contemporaine ne sont pas soumises aux règles énoncées ci-dessus. On entend par architecture d'expression contemporaine toute architecture qui ne fait pas référence à l'architecture traditionnelle référencée ci-dessus et à toute autre architecture traditionnelle d'autres régions de France ou d'ailleurs dans le monde.
- Les restaurations de constructions existantes doivent être réalisées en respectant (ou en restituant le cas échéant) les volumes initiaux, les percements et la décoration d'origine. Les additions nouvelles aux constructions existantes doivent préserver les éléments architecturaux intéressants du bâtiment principal, et constituer avec celui-ci un ensemble harmonieux et intégré.
- Tout mouvement de terre tendant à créer des buttes artificielles en assise des constructions est interdit. Les constructions devront s'intégrer à la topographie du site, notamment en cas de pente. Les rez-de-chaussée ne devront pas être surélevés de plus de 0,50 m du terrain naturel.
- Les constructions annexes, telles que clapiers, poulaillers, abris, remises... réalisées avec des moyens de fortune sont interdites.

3. Clôtures

Les matériaux utilisés doivent être en harmonie avec l'environnement naturel ou urbain, l'utilisation des matériaux devra tenir compte de ceux des façades.

3.1. Les clôtures sur voies seront établies selon les façons suivantes :

Secteurs	Matériaux et hauteurs autorisés
Ah1	- soit murets enduits ou de moellons (hauteur maxi : 0,80 m), pouvant être accompagnés d'une haie d'arbustes ou surmonté d'un dispositif à claire-voie et devant s'harmoniser avec le caractère des lieux avoisinants (hauteur maxi : 1,80 m)
	- soit végétaux d'essences locales en mélange, pouvant être protégés par un grillage discret, le tout d'une hauteur maximale de 1,80 m (les arbustes seront plantés à au moins 50 cm de la limite parcellaire).
	- soit talutages plantés ou écrans végétaux constitués de la végétation préexistante et/ou d'espèces locales.

3.2. Clôtures sur limites séparatives :

Sont préconisées :

- les haies constituées de végétaux d'essences locales pouvant être protégées par un grillage, d'une hauteur maximale de 1,80 m,
- les talus plantés.

Sinon, les clôtures, seront d'une hauteur maximale de 1,80 m et seront constituées d'un mur enduit ou de moellons apparents, d'une hauteur maximale de 1 m, pouvant être surmonté d'un grillage ou claustra et/ou doublées d'une haie constituées de végétaux d'essences locales.

3.3. Feront l'objet d'interdiction pour toutes les clôtures :

- les éléments décoratifs d'aspect béton moulé,
- les murs en briques d'aggloméré d'aspect ciment non enduits,
- les plaques d'aspect béton préfabriquées, y compris à claire-voie,
- les matériaux de fortune (tôle ondulée...).

Article Ah.12 : obligations imposées aux constructeurs en matière de réalisation d'aires de stationnement

Les aires de stationnement des véhicules automobiles doivent correspondre aux besoins des constructions ou installations à édifier ou à modifier et à leur fréquentation. Les aires de stationnement doivent être réalisées en dehors des voies publiques sur le terrain de l'opération ou à proximité. Elles ne devront pas apporter de gêne à la circulation générale.

L'annexe n°1 du présent règlement fixe les normes applicables.

Article Ah.13 : obligations imposées aux constructeurs en matière de réalisation d'espaces libres, aires de jeux et de loisirs et de plantations

Le permis de construire peut être subordonné au maintien ou à la création d'espaces verts correspondant à l'importance de l'immeuble à construire. En cas de construction de logements à usage d'habitation, l'autorité qui délivre le permis de construire peut exiger la réalisation par le constructeur, au profit notamment des enfants et des adolescents, d'une aire de jeux et de loisirs située à proximité de ces logements et correspondant à leur importance.

Les surfaces libres de toute construction ainsi que les aires de stationnement seront aménagées et entretenues de façon à garantir le bon aspect des lieux.

Les installations indispensables susceptibles de nuire à l'aspect des lieux telles que réservoirs, citernes, remises..., devront faire l'objet d'une intégration paysagère.

Les talus seront obligatoirement conservés lorsqu'ils sont identifiés au titre de l'article L.123-1-5 III 2° du code de l'urbanisme.

Le remplacement des éléments naturels éventuellement détruits par des plantations en nombre et qualité équivalente pourra être exigé. Il en sera de même des talus plantés existants.

Article Ah.14 : Coefficient d'Occupation du Sol (COS) maximal

Non réglementé.

Article Ah.15 : obligations imposées aux constructions, travaux, installations et aménagements, en matière de performances énergétiques et environnementales

Les systèmes de production d'énergies renouvelables seront privilégiés, par exemple : panneaux solaire, chauffage au bois, pompe à chaleur... Ces systèmes doivent être, au maximum, intégrés aux volumes des constructions.

Article Ah.16 : obligations imposées aux constructions, travaux, installations et aménagements, en matière d'infrastructures et réseaux de communications électroniques

Des aménagements spécifiques doivent être prévus, en fonction des besoins identifiés par les services compétents, pour permettre le développement des communications numériques (fourreau pour les télécommunications, fourreau pour la fibre optique...) réalisés en souterrain lorsque cela est techniquement possible.

Pour les secteurs d'urbanisation nouvelle, la pose d'équipements haut et très haut débit (fourreaux, chambres mutualisées en limite de domaine public) devra être réalisée en réseau souterrain, à la charge du maître d'ouvrage, conformément aux dispositions de l'article L.332-15 du code de l'urbanisme.

TITRE V : DISPOSITIONS APPLICABLES AUX ZONES NATURELLES ET FORESTIÈRES

RÈGLEMENT APPLICABLE AUX ZONES N

La **zone N** est destinée à être protégée en raison, soit de la qualité des sites, des milieux naturels, des paysages et de leurs intérêts, notamment du point de vue esthétique, historique ou écologique, soit en raison de l'existence d'exploitations forestières.

Elle comprend les secteurs :

- **Na** délimitant les parties du territoire affectées à la protection stricte des sites, des milieux naturels et des paysages ;
- **Nds** délimitant au titre des dispositions des articles L.146-6 et R.146-1 du code de l'Urbanisme, les espaces terrestres, sites et paysages remarquables ou caractéristiques du patrimoine naturel et culturel du littoral et les milieux nécessaires au maintien des équilibres biologiques ou présentant un intérêt écologique ;
- **Nzh** secteur N correspondant à une zone humide à protéger ;
- **Nd** secteur affecté aux installations de stockage de déchets inertes au Gouerh ;
- **NL** secteur correspondant aux parcs et espaces verts urbains ;
- **Nt1, Nt2 et Nt3** secteur à vocation d'activités de loisirs ;
- **Nt** secteur à vocation d'activités de loisirs ou #° O ;
- **Nj** secteur correspondant aux jardins familiaux ;
- **Ni** secteur correspondant à l'entreprise artisanale située au nord de la RN 12 à Kerhelo.

Rappels

Les articles 1 à 5 du champ d'application matériel du règlement du Titre I (dispositions générales) s'appliquent.

En application de l'article R.421-12 du code de l'urbanisme et de la délibération du conseil municipal, **l'édification d'une clôture**, autre qu'une clôture à vocation agricole ou forestière, est **soumise à déclaration préalable**.

Dans les **secteurs identifiés** sur le règlement graphique comme **sites archéologiques**, le projet peut être refusé ou n'être accepté que sous réserve de l'observation de prescriptions spéciales s'il est de nature, par sa localisation et ses caractéristiques, à compromettre la conservation ou la mise en valeur d'un site ou de vestiges archéologiques (article R.111-4 du code de l'urbanisme).

Dans les bandes des 250 m de part et d'autre du bord de la RN 165 et de la voie ferrée, des voies bruyantes recensées et classées, les constructions nouvelles, extensions ou surélévations à usage d'habitation, sont soumises aux normes d'isolement acoustique conformément aux dispositions de l'arrêté du 1^{er} décembre 2003.

SECTION 1 : NATURE DE L'OCCUPATION ET DE L'UTILISATION DU SOL

Article N.1 : occupations et utilisations du sol interdites

1. En tous secteurs N

Dans la bande des 100 mètres par rapport à la limite haute du rivage, toute construction, extension de construction existante, installation, ou changement de destination, à l'exception des bâtiments nécessaires pour des activités économiques exigeant la proximité immédiate de l'eau.

2. En secteur Na sont interdits :

- toute construction, à usage d'habitation ou non, même ne comportant pas de fondations, tout lotissement, toutes installations ou travaux divers, tout comblement, affouillement, exhaussement de terrain, qu'ils soient ou non soumis à déclaration préalable, tous aménagements autres que ceux visés à l'article N.2.
- toute extension ou changement de destination des constructions existantes sauf cas prévus à l'article N.2.
- le camping et le caravanage sous quelque forme que ce soit, y compris l'ouverture ou l'extension de terrains aménagés pour le camping ou le stationnement de caravanes, ainsi que les aires naturelles de camping et les parcs résidentiels de loisirs,
- l'implantation de résidences mobiles de loisirs et d'habitations légères de loisirs, groupées ou isolées,
- le stationnement de caravanes quelle qu'en soit la durée, sauf dans les bâtiments et remises où est implantée la construction constituant la résidence de l'utilisateur
- le dépôt de véhicules de plus de 10 unités.
- la construction d'éoliennes, d'antennes sur pylônes ou de champs photovoltaïques.

3. En secteur Nds sont interdits :

- Toutes constructions et aménagement à l'exception des cas expressément prévus à l'article N.2.

- Tous travaux publics ou privés susceptibles de porter atteinte à la vocation de la zone, sauf s'ils répondent strictement aux aménagements autorisés à l'article N.2, notamment :
 - comblement, affouillement, exhaussement, dépôts divers,
 - création de plans d'eau,
 - défrichement de landes,
 - destruction des talus boisés et/ou de murets traditionnels,
 - drainage, remblaiement ou comblement de zones humides.

- Tous travaux publics ou privés susceptibles de porter atteinte à la vocation de la zone notamment :
 - la construction d'éoliennes, de pylônes, de supports d'antennes, d'antennes et de réseaux aériens, champs photovoltaïques....
 - l'aménagement de tennis, piscines, golfs...
 - Les clôtures (même à usage agricole ou forestier) non conformes aux prescriptions édictées à l'article N.11.

- Toute extension ou changement de destination des constructions existantes sauf dans les cas prévus à l'article N.2.

- Le camping et le caravanage sous quelque forme que ce soit et quelle qu'en soit la durée.

- Le dépôt de véhicules.

- L'implantation de résidences mobiles de loisirs et d'habitations légères de loisirs, isolées ou groupées.

4. En plus en secteur indicés « zh » :

- Toute construction, installation ou extension de construction existante ou aménagements à l'exception des cas expressément prévus à l'article N 2.

- Tous travaux publics ou privés susceptibles de porter atteinte à l'intégrité de la zone humide, sauf s'ils répondent strictement aux aménagements autorisés à l'article N.2, notamment :
 - comblement, affouillement, exhaussement, dépôts divers,
 - création de plans d'eau,
 - travaux de drainage et d'une façon générale toute opération de nature à modifier le régime hydraulique des terrains,
 - boisement, tels que plantation de peupliers et introduction de végétation susceptibles de remettre en cause les particularités écologiques des terrains.

5. En plus en secteur Ni sont interdites : les activités industrielles.

Article N.2 : occupations et utilisations du sol soumises à des conditions particulières

Tous travaux ayant pour objet de détruire un élément de paysage ou de patrimoine identifié par le présent PLU, en application de l'article L.123-1-5 III 2° du code de l'urbanisme et non soumis à un régime spécifique d'autorisation, doivent faire l'objet d'une déclaration préalable ou d'un permis de démolir.

1. En secteur Na :

Sous réserve d'une bonne insertion dans le site, les constructions et installations strictement liées et nécessaires à la sécurité, à la gestion ou à l'ouverture au public de ces espaces (tels qu'abris pour arrêts de transports collectifs, réalisation de sentiers piétons, aires naturelles de stationnement, installations sanitaires...), ainsi que certains ouvrages techniques (transformateurs, postes de refoulement, supports de transport d'énergie....) nécessaires au fonctionnement des réseaux d'utilité publique ainsi que la réalisation d'infrastructures routières, travaux et ouvrages connexes d'intérêt public si nécessité technique impérative.

Les possibilités décrites ci-après ne sauraient être admises dans le cas de constructions qu'il n'est pas souhaitable de maintenir ou d'agrandir en raison de leur situation, de leur nature, de leur aspect ou de leur état de dégradation :

La reconstruction à l'identique d'un bâtiment détruit ou démoli depuis moins de 10 ans est autorisée dès lors qu'il a été régulièrement édifié.

Peut également être autorisée, sous réserve des dispositions de l'article L.421-5, la restauration d'un bâtiment dont il reste l'essentiel des murs porteurs lorsque son intérêt architectural ou patrimonial en justifie le maintien et sous réserve de respecter les principales caractéristiques de ce bâtiment.

- En raison de leur intérêt patrimonial et sous réserve du respect des règles de réciprocité rappelées à l'article L.111-3 du code rural, le changement de destination des bâtiments agricoles **spécifiquement identifiés au règlement graphique par une étoile**.
- **L'extension mesurée des habitations existantes** pour une utilisation non directement liée et nécessaire aux activités relevant de la vocation de la zone, **dans la limite de 30% par rapport à l'emprise au sol** du bâtiment existant à la date d'approbation du présent PLU **et sans pouvoir dépasser 50 m² d'emprise au sol** sur l'ensemble de l'îlot de propriété. Ces seuils sont applicables quel que soit le nombre de bâtiments, sans élévation et sous réserve que cette extension se fasse en harmonie avec la construction d'origine, en continuité de bâtiment existant et sans création de logement nouveau et dans le respect des règles de réciprocité rappelées à l'article L.111-3 du code rural.

- La **construction de 2 annexes supplémentaires** à la date d'approbation du PLU sur les terrains supportant une habitation et **à condition que l'emprise au sol ou la surface de plancher totale nouvellement créée n'excède pas 40 m²**, dès lors que ces annexes ne compromettent pas l'activité agricole ou la qualité paysagère du site. Elles ne devront pas dépasser une hauteur de 4,50 m et se trouver à 15 m maximum de l'habitation principale.

2. En secteur Nds

Sous condition d'une bonne intégration à l'environnement tant paysagère qu'écologique :

- Les constructions et installations strictement liées et nécessaires au fonctionnement des réseaux d'intérêt collectif (eau, assainissement, télécommunications...) sous réserve que leur implantation dans ce secteur réponde à une nécessité technique impérative.
- La reconstruction à l'identique d'un bâtiment détruit ou démoli depuis moins de 10 ans, sous réserve que la construction d'origine ait été édifiée régulièrement.
- Le changement de destination :
 - des constructions présentant un intérêt architectural historique ou patrimonial, sous réserve d'une parfaite intégration et mise en valeur du bâtiment et des abords, **au-delà de la bande des 100 mètres et dans le volume existant** ;
 - des bâtiments nécessaires pour des services publics ou des activités économiques exigeant la proximité immédiate de l'eau, **dans la bande des 100 mètres.**

Les possibilités décrites à l'alinéa relatif au changement de destination ne sauraient être admises dans les cas :

- de constructions qu'il n'est pas souhaitable de maintenir ou d'agrandir en raison de leur situation, de leur nature, de leur aspect ou de leur état de dégradation,
 - de modifications des abords qui porteraient atteinte à l'intérêt paysager ou écologique des lieux.
- Lorsque leur localisation répond à une nécessité technique impérative, les installations, constructions, aménagements de nouvelles routes et ouvrages strictement nécessaires :
 - à la sécurité maritime et aérienne,
 - à la défense nationale,
 - à la sécurité civile,
 - au fonctionnement des aérodromes,
 - au fonctionnement des services publics portuaires autres que les ports de plaisance.

- En application du deuxième alinéa de l'article L.146-6 du code de l'urbanisme, peuvent être implantés dans les espaces et milieux mentionnés à l'article R.146-1 dudit code, après enquête publique dans les cas prévus par le décret n°85-453 du 23 avril 1985 et du décret du 29 mars 2004 (article R.146-2 du Code de l'Urbanisme), les aménagements légers suivants à condition que leur localisation et leur aspect ne dénaturent pas le caractère des sites, ne compromettent pas leur qualité architecturale et paysagère et ne portent pas atteinte à la préservation des milieux et que les aménagements mentionnés aux a, b et d ci-après soient conçus de manière à permettre un retour du site à l'état naturel :
- a) Lorsqu'ils sont nécessaires à la gestion ou à l'ouverture au public de ces espaces ou milieux, les cheminements piétonniers et cyclables et les sentes équestres ni cimentés, ni bitumés, les objets mobiliers destinés à l'accueil ou l'information du public, les postes d'observations de la faune ainsi que les équipements démontables liés à l'hygiène et à la sécurité tels que les sanitaires et les postes de secours lorsque leur localisation dans ces espaces est rendue indispensable par l'importance de la fréquentation du public ;
 - b) les aires de stationnement indispensables à la maîtrise de la fréquentation automobile et à la prévention de la dégradation de ces espaces par la résorption du stationnement irrégulier, sans qu'il en résulte un accroissement des capacités effectives de stationnement, à condition que ces aires ne soient ni cimentées, ni bitumées et qu'aucune autre implantation ne soit possible (après enquête publique quel que soit leur superficie) ;
 - c) à l'exclusion de toute forme d'hébergement et à condition qu'ils soient en harmonie avec le site et les constructions existantes :
 - les aménagements nécessaires à l'exercice des activités agricoles, pastorales et forestières ne créant pas plus de 50 m² de surface de plancher de la construction ;
 - dans les zones de pêche, de cultures marines ou lacustres, de conchyliculture, de saliculture et d'élevage ovins de prés salés, les constructions et aménagements exigeant la proximité immédiate de l'eau liés aux activités traditionnellement implantées dans ces zones, à la condition que leur localisation soit rendue indispensable par des nécessités techniques.
 - d) les aménagements nécessaires à la gestion et à la remise en état d'éléments de patrimoine bâti reconnu par un classement au titre de la loi du 31 décembre 1913 ou localisés dans un site inscrit ou classé au titre des articles L.341-1 et L.341-2 du code de l'environnement.

- En application du troisième alinéa de l'article L.146-6 du code de l'urbanisme, peuvent être admises après enquête publique selon les modalités de la loi 83-630 du 12 juillet 1983 précisée par le décret n°85-453 du 23 avril 1985 :
 - les mesures de protection de ces espaces et milieux (stabilisation des dunes, remise en état de digues, ainsi que les opérations de défense contre la mer...) sous réserve de nécessité technique et de mise en oeuvre adaptée à l'état des lieux.

3. En secteur Nzh et dans les secteurs identifiés comme zone humide par un aplat en zone Nds

Sous condition d'une bonne intégration à l'environnement tant paysagère qu'écologique :

- Lorsque leur localisation répond à une nécessité technique impérative :
 - les installations et ouvrages strictement nécessaires à la défense nationale ou à la sécurité civile.
 - Les canalisations et les postes de refoulement liés à la salubrité publique (eaux usées-eaux pluviales), aux infrastructures de transport de grande ampleur (canalisations de gaz...) ainsi que les canalisations liées à l'alimentation en eau potable, lorsque leur localisation répond à une nécessité technique impérative à démontrer.

- Les aménagements légers suivants à condition que leur localisation et leur aspect ne portent pas atteinte à la préservation des milieux et que les aménagements mentionnés aux a et b ci-après soient conçus de manière à permettre un retour du site à l'état naturel :
 - lorsqu'ils sont nécessaires à la gestion ou à l'ouverture au public de ces espaces ou milieux, les cheminements piétonniers et cyclables et les sentes équestres ni cimentés, ni bitumés, les objets mobiliers destinés à l'accueil ou à l'information du public, les postes d'observation de la nature ;
 - les mesures de conservation ou de protection de ces espaces ou milieux humides sous réserve de nécessité technique et de mise en oeuvre adaptée à l'état des lieux.

4. En secteur NL :

Sous condition d'une bonne intégration à l'environnement tant paysagère qu'écologique, les installations, ouvrages, travaux et activités liées aux parcs et espaces verts urbains.

5. En secteur Nj :

Sous condition d'une bonne intégration à l'environnement tant paysagère qu'écologique, les installations, ouvrages, travaux et activités liées à l'exploitation des jardins familiaux.

Chaque construction ou installation accompagnant la réalisation de jardins familiaux ne pourra dépasser une emprise de sol de plus 15 m².

6. En secteurs Nt1 à 3 :

Sous condition d'une bonne intégration à l'environnement tant paysagère qu'écologique, les installations, ouvrages, travaux et activités liées au parc de loisirs de la zone de Kerhaut en fonction des sous secteurs suivants :

- Nt1 est réservé aux constructions et aménagements légers de jeux et de loisirs (de type minigolf, aire de jeux pour enfants...);
- Nt2 est réservé à la construction et à l'aménagement de bâtiments techniques liés à la gestion du plan d'eau et à l'entretien des espaces naturels du secteur de Kerhaut ;
- Nt3 est réservé aménagements légers de jeux et de loisirs et liés à la gestion du plan d'eau (pontons de pêche, cheminements doux...).

7. En secteur Nt 4 :

Sous condition d'une bonne intégration à l'environnement tant paysagère qu'écologique :

- En secteur Nt4a : le changement de destination des bâtiments existants et la réalisation des places de stationnement associées
- En secteur Nt4b : l'installation mesurée de structures éphémères et saisonnières de type barnum, dont la hauteur ne pourra excéder 6m, sans possibilité de logement ni d'hébergement, pour une durée maximale de 7 mois par an.

8. En secteur Nd :

Sous condition d'une bonne intégration à l'environnement tant paysagère qu'écologique, les installations, ouvrages, travaux et activités liées à l'exploitation à des fins de stockage de déchets (ISDI notamment) dans le cadre des réglementations en vigueur.

9. Dans le périmètre identifié au titre du c) de l'article R.123 -11 du code de l'urbanisme (carrières) :

Sous condition d'une bonne intégration à l'environnement paysagère, les installations, ouvrages, travaux et activités liées à l'exploitation de la carrière de Kergante, dans le cadre des réglementations en vigueur.

10. En secteur Ni :

Sous condition d'une bonne intégration à l'environnement tant paysagère qu'écologique, les installations, ouvrages, travaux et constructions liées à l'activité artisanale présente sur le site de Kerhelo.

SECTION 2 : CONDITIONS D'OCCUPATION DES SOLS

Article N.3 : conditions de desserte par les voies publiques ou privées et d'accès aux voies ouvertes au public

1. Voirie

Les dimensions, formes et caractéristiques techniques des voies publiques ou privées, doivent être adaptées aux usages qu'elles supportent ou aux opérations qu'elles doivent desservir.

Les voies doivent présenter des caractéristiques permettant de satisfaire aux exigences de la sécurité, de la défense contre l'incendie et de la protection civile.

Elles doivent comporter une chaussée d'au moins **3,50 m** de largeur au minimum, carrossable en tout temps.

2. Accès

Pour être constructible, un terrain doit avoir accès à une voie publique ou privée : soit directement soit par l'intermédiaire d'un droit de passage acquis sur fonds voisin.

Les accès doivent être adaptés à l'opération et aménagés de façon à apporter la moindre gêne à la circulation publique.

Lorsque le terrain sur lequel l'opération est envisagée est riverain de plusieurs voies publiques (ou privées), l'accès sur celle de ces voies qui présenterait une gêne ou un risque pour la circulation peut être interdit.

Le positionnement des accès doit assurer la sécurité des usagers et leurs abords doivent être dégagés de façon à assurer la visibilité.

Article N.4 : conditions de desserte des terrains par les réseaux publics d'eau, d'électricité et d'assainissement, ainsi que, dans les zones relevant de l'assainissement non collectif délimitées en application de l'article L.2224-10 du code général des collectivités territoriales, les conditions de réalisation d'un assainissement individuel

1. Alimentation en eau potable

Toute construction ou installation qui requiert une alimentation en eau doit être desservie par une conduite de distribution d'eau potable de caractéristiques suffisantes et raccordée directement au réseau public d'adduction d'eau.

2. Assainissement des eaux usées

Les dispositions du règlement sanitaire départemental en vigueur devront être observées. Les installations d'assainissement doivent être raccordées au réseau collectif d'assainissement quand il existe ; à défaut, elles devront être conçues de façon à se raccorder ultérieurement à ce réseau si sa mise en place est prévue.

Pour certains effluents particulièrement nocifs, un prétraitement pourra être imposé.

En l'absence de réseau, une installation autonome d'assainissement adaptée au projet et conforme aux règlements en vigueur pourra être réalisée. A ce titre, les systèmes d'assainissement autonomes devront au préalable faire l'objet d'une étude pédologique et être réalisés selon les prescriptions de cette étude.

Les installations individuelles seront conformes aux normes et réglementation en vigueur et en particulier au règlement du Service Public d'Assainissement Non Collectif (SPANC).

Le rejet des eaux usées dans le réseau d'eaux pluviales est interdit.

3. Assainissement des eaux pluviales

Toutes les opérations d'urbanisme et tous les aménagements devront se conformer aux exigences du Schéma Directeur d'Assainissement Pluvial.

Les eaux pluviales ne doivent en aucun cas être déversées dans le réseau d'eaux usées.

En l'absence de réseau ou en cas d'insuffisance, la délivrance de l'autorisation de construire ou du permis d'aménager peut être subordonnée à des aménagements rendus nécessaires pour assurer le libre écoulement des eaux pluviales ou pour limiter les débits. Ceux-ci sont à la charge exclusive du propriétaire du terrain.

Sauf raison technique contraire et autorisation expresse de l'autorité compétente, les eaux de pluie ne devront pas ruisseler sur le domaine public.

Si le propriétaire du réseau ou de l'exutoire où se rejettent les eaux pluviales du projet est la commune, l'autorisation accordée au titre du code de l'urbanisme vaudra autorisation de rejet. Et à ce titre, toute disposition concernant le rejet, la régulation et le débit de fuite, pourra être intégrée à l'arrêté autorisant l'aménagement ou la construction.

Afin de respecter les dispositions du schéma directeur d'assainissement pluvial et du zonage d'assainissement pluvial, les constructions et les occupations du sol devront respecter les valeurs maximales suivantes pour le coefficient d'imperméabilisation :

Zones	Coefficient d'imperméabilisation futur maximal	Echelle d'application
Na	10%	bassin versant
Ne	10%	parcelle
Nds et Nzh	5%	bassin versant
Nd, Nt1, Nt2 et Nt3	5%	zone
NL et Nj	15%	parcelle
Ni	75%	parcelle

Le dépassement de coefficient d'espaces perméables pourra néanmoins être autorisé, dans des cas très exceptionnels et sous certaines conditions prévues dans le zonage d'assainissement pluvial (décision motivée du conseil municipal et mise en place d'un système ad hoc permettant de compenser l'imperméabilisation créée).

Pour toute opération d'urbanisation le long d'une RD, il doit être indiqué s'il est envisagé que le réseau routier départemental constitue l'exutoire des eaux pluviales. Tout rejet d'eaux pluviales dans le réseau routier départemental doit être limité en quantité.

4. Raccordement aux réseaux

Pour toute construction nouvelle, les réseaux électriques et téléphoniques devront être réalisés en souterrain, entre la construction et le point de raccordement avec le réseau public, à la charge du maître d'ouvrage.

Sont interdits tous travaux de branchement à un réseau d'eau potable, d'électricité basse tension, d'évacuation des eaux usées ou pluviales, non destinés à desservir une construction ou installation soit autorisée, soit existante et ayant été soumise à autorisation préalable.

Article N.5 : superficie minimale des terrains

En l'absence de réseau public d'assainissement, toute construction ou installation nouvelle doit être édifée sur un terrain d'une superficie suffisante pour réaliser un assainissement autonome.

Article N.6 : implantation des constructions par rapport aux voies et emprises publiques

1. Cas général

Sauf indications contraires portées aux documents graphiques du présent PLU, les constructions doivent être implantées, par rapport à l'emprise des voies (publiques ou privées) et emprises publiques, selon les règles suivantes :

Secteurs	Implantations par rapport aux voies et emprises
tout type de zone N	- soit à au moins 3 m
	- soit avec le même recul que celui des constructions existantes pour des motifs d'ordre architectural ou d'unité d'aspect

Par rapport aux **routes classées à grande circulation, en dehors des espaces urbanisés**, le recul des constructions nouvelles par rapport à l'axe de la voie ne pourra être inférieur à :

- **100 m pour la RN 165** (cette interdiction ne s'applique pas aux constructions ou installations liées ou nécessaires aux infrastructures routières, aux services publics exigeant la proximité immédiate des infrastructures routières, aux bâtiments d'exploitation agricole, aux réseaux d'intérêt public. Elle ne s'applique pas non plus à l'adaptation, au changement de destination, à la réfection ou à l'extension de constructions existantes.

Par rapport aux **routes départementales hors agglomération, au sens du code de la route**, le recul des constructions nouvelles par rapport à l'axe de la voie ne pourra être inférieur à :

- **35 m** (ce recul est porté à 25 m pour les constructions autres que les habitations) pour la **RD 24, RD 33** ;
- **15 m** pour la **RD 102a**.

2. Pour les éléments du patrimoine identifiés au titre de l'article L.123-1-5 III 2° du code de l'urbanisme

Les constructions nouvelles contiguës ou intégrées à un élément de patrimoine architectural à protéger doivent être implantées avec un retrait identique à celui observé sur l'élément de patrimoine architectural à protéger ou sur l'ensemble des éléments de patrimoine architectural à protéger, sauf si la construction s'intègre harmonieusement à l'ensemble urbain environnant.

Article N.7 : implantation des constructions par rapport aux limites séparatives**1. Cas général**

Les constructions principales et annexes pourront s'implanter :

Secteurs	Implantations par rapport aux limites séparatives
tout type de zone N	- sur au plus une des limites séparatives latérales - lorsqu'elles ne jouxtent pas les limites séparatives, les constructions principales, annexes ou dépendances doivent être implantées à une distance de ces limites au moins égale à 3 m

2. Pour les éléments du patrimoine identifiés au titre de l'article L.123-1-5 III 2° du code de l'urbanisme

Pour garantir la pérennité des arbres ou des haies bocagères existants et des espaces boisés, identifiés au règlement graphique, les volumes racinaires (volumes occupés par les racines) seront protégés par un recul minimum de 5 m des constructions et installations de part et d'autre de l'axe de la haie ou du bord du boisement.

Article N.8 : implantation des constructions les unes par rapport aux autres sur une même propriété

Non réglementé.

Article N.9 : emprise au sol des constructions

Non réglementé.

Article N.10 : hauteur maximale des constructions**1. Pour les constructions à vocation d'habitat**

La hauteur maximale des constructions, mesurée à l'égout de toiture et au faîtage (pour les constructions couvertes par une toiture à pentes traditionnelles) ou à l'acrotère (bâtiments annexes, éléments de liaison...) est fixée comme suit :

Secteurs	Type de constructions	Égout de toiture	Faîtage	Acrotère
Na	construction principale et extension	3,50 m	8 m	9 m
	annexes	non réglementé	4,50 m	non réglementé
Nt2	tous types	6 m	11 m	6 m
Hauteur maximale au faîtage				
Nt1		5 m		
Nt3 et Nd		4 m		
Ni		8 m		

Pour une meilleure intégration de la construction dans son environnement bâti, une hauteur supérieure ou inférieure à celles fixées ci-dessus peut être autorisée ou imposée en vue d'harmoniser les hauteurs à l'égout ou au faîtage avec celles des constructions voisines.

2. Pour les constructions à vocation à vocation d'activités et d'équipements

Non réglementé.

Article N.11 : aspect extérieur des constructions et aménagement de leurs abords - protection des éléments de paysage et du patrimoine naturel et urbain**1. Pour les éléments du patrimoine identifiés au titre de l'article L.123-1-5 III 2° du code de l'urbanisme**

Sont soumis à déclaration préalable ou à permis de démolir, tous travaux ayant pour effet de détruire ou modifier un élément du patrimoine identifié sur le règlement graphique au titre de l'article L.123-1-5 III 2° du code de l'urbanisme. Les haies, éléments végétaux isolés ou talus bocagers seront maintenus et entretenus en tant que de besoin. Ils pourront cependant être modifiés ou déplacés à condition d'être remplacés dans des conditions similaires (hauteur de talus, longueur, types d'espèces végétales...) ou replacés en retrait dans le cas de bordure de voirie.

2. Généralités

L'autorisation d'urbanisme peut être refusée ou n'être accordée que sous réserve de l'observation de prescriptions spéciales si les constructions, par leur situation, leur architecture, leurs dimensions ou l'aspect extérieur des bâtiments ou ouvrages à édifier ou à modifier, sont de nature à porter atteinte au caractère ou à l'intérêt des lieux avoisinants, aux sites, aux paysages naturels ou urbains ainsi qu'à la conservation des perspectives monumentales.

2.1. Pour les constructions à vocation d'habitat

- L'implantation et le volume général des constructions ou ouvrages à modifier devront être traités en relation avec le site dans lequel ils s'inscrivent, qu'il soit naturel ou urbain.
- Les couleurs des matériaux de parements (pierre, enduit, bardage) et des peintures extérieures devront s'harmoniser entre elles et ne pas porter atteinte au caractère ou à l'intérêt des lieux avoisinants.
- Les **constructions d'habitat individuel et de ses annexes faisant référence au passé devront tenir compte des constantes de l'habitat traditionnel local** :
 - simplicité des volumes : plan de base rectangulaire évitant les trop nombreux décrochements ;
 - hiérarchie affirmée des volumes entre eux (volume principale et secondaire nettement différencié) ;
 - toiture à deux pentes symétriques, principalement en ardoises naturelles, avec une pente proche des 45° (les croupes en toiture sont à proscrire) ;
 - largeur maximum des pignons de 8 m ;
 - faible débord de toiture (< 20 cm) ;
 - souches de cheminées maçonnées ;
 - fenêtres en rampant de toiture encastrées au niveau de l'ardoise et positionnées en fonction de la composition de la façade.

Toute architecture traditionnelle non locale (mas provençal, pagode chinoise, yourte....) est interdite.

- Les architectures d'expression contemporaine ne sont pas soumises aux règles énoncées ci-dessus. On entend par architecture d'expression contemporaine toute architecture qui ne fait pas référence à l'architecture traditionnelle référencée ci-dessus et à toute autre architecture traditionnelle d'autres régions de France ou d'ailleurs dans le monde.
- Les restaurations de constructions existantes doivent être réalisées en respectant (ou en restituant le cas échéant) les volumes initiaux, les percements et la décoration d'origine. Les additions nouvelles aux constructions existantes doivent préserver les éléments architecturaux intéressants du bâtiment principal, et constituer avec celui-ci un ensemble harmonieux et intégré.

- Tout mouvement de terre tendant à créer des buttes artificielles en assise des constructions est interdit. Les constructions devront s'intégrer à la topographie du site, notamment en cas de pente. Les rez-de-chaussée ne devront pas être surélevés de plus de 0,50 m du terrain naturel.
- Les constructions annexes, telles que clapiers, poulaillers, abris, remises,... réalisées avec des moyens de fortune sont interdites.

2.2. Pour les constructions à vocation à vocation d'activités et d'équipements

La création architecturale, la qualité des constructions, leur insertion harmonieuse dans le milieu environnant, le respect des paysages naturels ou urbains ainsi que du patrimoine sont d'intérêt public.

Le respect de cet intérêt relève de la compétence du concepteur, de la volonté du maître d'ouvrage, de la responsabilité de l'autorité habilitée à délivrer le permis de construire et autres autorisations d'utilisation du sol. En conséquence :

- l'implantation et le volume général des constructions ou ouvrages à créer ou à modifier devront être traités en relation avec le site dans lequel ils s'inscrivent, qu'il soit naturel ou urbain ;
- les couleurs des matériaux de parement (pierres, enduits, bardages) et des peintures extérieures devront s'harmoniser entre elles et ne pas porter atteinte au caractère ou à l'intérêt des lieux avoisinants ;
- toute construction réalisée avec des moyens de fortune est interdite.

3. Clôtures

Les matériaux utilisés doivent être en harmonie avec l'environnement naturel ou urbain, l'utilisation des matériaux devra tenir compte de ceux des façades.

3.1. Les clôtures sur voies seront établies selon les façons suivantes :

Secteurs	Matériaux et hauteurs autorisés
Pour les constructions à vocation d'habitat	- soit murets enduits ou de moellons (hauteur maxi : 0,80 m), pouvant être accompagnés d'une haie d'arbustes ou surmonté d'un dispositif à claire-voie et devant s'harmoniser avec le caractère des lieux avoisinants (hauteur maxi : 1,80 m)
	- soit végétaux d'essences locales en mélange, pouvant être protégés par un grillage discret, le tout d'une hauteur maximale de 1,80 m (les arbustes seront plantés à au moins 50 cm de la limite parcellaire).
Pour les constructions à vocation à vocation d'activités et d'équipements	- soit les clôtures éventuelles seront toutes de type identique, constituées de grillages à mailles rigides plastifiées de couleur neutre, d'une hauteur ne devant pas excéder 2 m, sauf nécessité impérative liée au caractère de l'établissement, montées sur poteaux métalliques de même couleur et de même hauteur. Ces clôtures pourront être doublées d'une haie vive constituée d'arbustes en mélange.
	- soit elles seront constituées d'un mur enduit ou d'aspect moellons apparents, pouvant être surmonté d'un grillage d'une hauteur maximale de 2 m.
Tous secteurs	- talutages plantés ou écrans végétaux constitués de la végétation préexistante et/ou d'espèces locales.

3.2. Clôtures sur limites séparatives :

Sont préconisées :

- les haies constituées de végétaux d'essences locales pouvant être protégées par un grillage, d'une hauteur maximale de 1,80 m,
- les talus plantés.

Sinon, les clôtures, seront d'une hauteur maximale de 1,80 m et seront constituées d'un mur enduit ou de moellons apparents, d'une hauteur maximale de 1 m, pouvant être surmonté d'un grillage ou claustra et/ou doublées d'une haie constituées de végétaux d'essences locales.

3.3. Feront l'objet d'interdiction pour toutes les clôtures :

- les éléments décoratifs d'aspect béton moulé,
- les murs en briques d'aggloméré d'aspect ciment non enduits,
- les plaques d'aspect béton préfabriquées, y compris à claire-voie,
- les matériaux de fortune (tôle ondulée...).

Article N.12 : obligations imposées aux constructeurs en matière de réalisation d'aires de stationnement

Les aires de stationnement des véhicules automobiles doivent correspondre aux besoins des constructions ou installations à édifier ou à modifier et à leur fréquentation. Les aires de stationnement doivent être réalisées en dehors des voies publiques sur le terrain de l'opération ou à proximité. Elles ne devront pas apporter de gêne à la circulation générale.

L'annexe n°1 du présent règlement fixe les normes applicables.

) V)

Article N.13 : obligations imposées aux constructeurs en matière de réalisation d'espaces libres, aires de jeux et de loisirs et de plantations

Le permis de construire peut être subordonné au maintien ou à la création d'espaces verts correspondant à l'importance de l'immeuble à construire. En cas de construction de logements à usage d'habitation, l'autorité qui délivre le permis de construire peut exiger la réalisation par le constructeur, au profit notamment des enfants et des adolescents, d'une aire de jeux et de loisirs située à proximité de ces logements et correspondant à leur importance.

Les surfaces libres de toute construction ainsi que les aires de stationnement seront aménagées et entretenues de façon à garantir le bon aspect des lieux.

Les installations indispensables susceptibles de nuire à l'aspect des lieux telles que réservoirs, citernes, remises..., devront faire l'objet d'une intégration paysagère.

Les talus seront obligatoirement conservés lorsqu'ils sont identifiés au titre de l'article L.123-1-5 III 2° du code de l'urbanisme.

Le remplacement des éléments naturels éventuellement détruits par des plantations en nombre et qualité équivalente pourra être exigé. Il en sera de même des talus plantés existants.

Article N.14 : Coefficient d'Occupation du Sol (COS) maximal

Non réglementé.

Article N.15 : obligations imposées aux constructions, travaux, installations et aménagements, en matière de performances énergétiques et environnementales

Les systèmes de production d'énergies renouvelables seront privilégiés, par exemple : panneaux solaire, chauffage au bois, pompe à chaleur... Ces systèmes doivent être, au maximum, intégrés aux volumes des constructions.

Article N.16 : obligations imposées aux constructions, travaux, installations et aménagements, en matière d'infrastructures et réseaux de communications électroniques

Des aménagements spécifiques doivent être prévus, en fonction des besoins identifiés par les services compétents, pour permettre le développement des communications numériques (fourreau pour les télécommunications, fourreau pour la fibre optique...) réalisés en souterrain lorsque cela est techniquement possible.

Pour les secteurs d'urbanisation nouvelle, la pose d'équipements haut et très haut débit (fourreaux, chambres mutualisées en limite de domaine public) devra être réalisée en réseau souterrain, à la charge du maître d'ouvrage, conformément aux dispositions de l'article L.332-15 du code de l'urbanisme.

RÈGLEMENT APPLICABLE AUX ZONES Nh

La **zone Nh1** peut recevoir des constructions dans des secteurs de taille et de capacité d'accueil limitées, à la condition de ne porter atteinte ni à la préservation des activités agricoles, ni à la sauvegarde des sites, milieux naturels et paysages dans lesquelles elles s'insèrent et dans la limite d'une capacité suffisante des équipements d'infrastructure existants (voirie, eau potable, électricité...). Elle correspond à un hameau densifiable situé en zone naturelle.

Rappels

Les articles 1 à 5 du champ d'application matériel du règlement du Titre I (dispositions générales) s'appliquent.

En application de l'article R.421-12 du code de l'urbanisme et de la délibération du conseil municipal, **l'édification d'une clôture**, autre qu'une clôture à vocation agricole ou forestière, est **soumise à déclaration préalable**.

Dans les **secteurs identifiés** sur le règlement graphique comme **sites archéologiques**, le projet peut être refusé ou n'être accepté que sous réserve de l'observation de prescriptions spéciales s'il est de nature, par sa localisation et ses caractéristiques, à compromettre la conservation ou la mise en valeur d'un site ou de vestiges archéologiques (article R.111-4 du code de l'urbanisme).

Dans les bandes des 250 m de part et d'autre du bord de la RN 165 et de la voie ferrée, des voies bruyantes recensées et classées, les constructions nouvelles, extensions ou surélévations à usage d'habitation, sont soumises aux normes d'isolement acoustique conformément aux dispositions de l'arrêté du 1^{er} décembre 2003.

SECTION 1 : NATURE DE L'OCCUPATION ET DE L'UTILISATION DU SOL

Article Nh.1 : occupations et utilisations du sol interdites

- les parcs d'attraction (y compris aires de sports motorisés) et les dépôts de véhicules ;
- toutes les constructions et activités relevant des installations classées ou d'une réglementation sanitaire spécifique, à l'exception des cas visés à l'article Nh.2
- le changement de destination de hangar et bâtiments d'élevage hors sol pour création de logement, commerces, services ;
- toute construction, installation ou extension de construction existante dans la bande des 100 m par rapport à la limite haute du rivage (hors espace urbanisé) ;
- le camping et le caravanage sous quelque forme que ce soit y compris l'ouverture ou l'extension de terrains aménagés pour le camping ou le stationnement de caravanes et résidences mobiles de loisirs ainsi que les parcs résidentiels de loisirs ;
- le stationnement de caravanes quelle qu'en soit la durée, sauf dans les bâtiments et remises où est implantée la construction constituant la résidence de l'utilisateur ;

- le dépôt de véhicules de plus de 10 unités ;
- l'ouverture ou l'extension de carrières et de mines ;
- la construction d'éoliennes et de supports d'antennes.

Article Nh.2 : occupations et utilisations du sol soumises à des conditions particulières

- Sous réserve d'une bonne insertion dans le site, les constructions et installations strictement liées et nécessaires à la sécurité, à la gestion ou à l'ouverture au public de ces espaces (tels qu'abris pour arrêts de transports collectifs, réalisation de sentiers piétons...) ainsi que certains ouvrages techniques (transformateurs, postes de refoulement, supports de transports d'énergie...) nécessaires au fonctionnement des réseaux d'utilité publique.
- L'extension mesurée ou la transformation de constructions existantes abritant des activités, sous réserve que les travaux envisagés n'aient pas pour effet d'aggraver le danger ou les inconvénients que peut présenter leur exploitation.
- La réalisation d'abris pour animaux présentant un aspect fonctionnel en rapport avec leur destination, réalisés en constructions légères intégrées au paysage.
- Sous réserve d'en assurer une bonne insertion dans le site :
 - les constructions à usage d'habitations, d'artisanat et de services ainsi que leurs annexes ;
 - les constructions à usage hôtelier et/ou restauration.
- Le changement de destination de hangars et bâtiments d'élevage hors sol pour, et exclusivement, dépôts de matériels et matériaux si la construction d'origine présente un état de conservation suffisant et n'induit pas de danger ou d'inconvénients pour les habitations voisines.

Tous travaux ayant pour objet de détruire un élément de paysage ou de patrimoine identifié par le présent PLU, en application de l'article L.123-1-5 III 2° du code de l'urbanisme et non soumis à un régime spécifique d'autorisation, doivent faire l'objet d'une déclaration préalable ou d'un permis de démolir.

SECTION 2 : CONDITIONS D'OCCUPATION DES SOLS

Article Nh.3 : conditions de desserte par les voies publiques ou privées et d'accès aux voies ouvertes au public

1. Voirie

Les dimensions, formes et caractéristiques techniques des voies publiques ou privées, doivent être adaptées aux usages qu'elles supportent ou aux opérations qu'elles doivent desservir.

Les voies doivent présenter des caractéristiques permettant de satisfaire aux exigences de la sécurité, de la défense contre l'incendie et de la protection civile.

Elles doivent comporter une chaussée d'au moins **3,50 m** de largeur au minimum, carrossable en tout temps.

2. Accès

Pour être constructible, un terrain doit avoir accès à une voie publique ou privée : soit directement soit par l'intermédiaire d'un droit de passage acquis sur fonds voisin.

Les accès doivent être adaptés à l'opération et aménagés de façon à apporter la moindre gêne à la circulation publique.

Lorsque le terrain sur lequel l'opération est envisagée est riverain de plusieurs voies publiques (ou privées), l'accès sur celle de ces voies qui présenterait une gêne ou un risque pour la circulation peut être interdit.

Le positionnement des accès doit assurer la sécurité des usagers et leurs abords doivent être dégagés de façon à assurer la visibilité.

Article Nh.4 : conditions de desserte des terrains par les réseaux publics d'eau, d'électricité et d'assainissement, ainsi que, dans les zones relevant de l'assainissement non collectif délimitées en application de l'article L.2224-10 du code général des collectivités territoriales, les conditions de réalisation d'un assainissement individuel

1. Alimentation en eau potable

Toute construction ou installation qui requiert une alimentation en eau doit être desservie par une conduite de distribution d'eau potable de caractéristiques suffisantes et raccordée directement au réseau public d'adduction d'eau.

2. Assainissement des eaux usées

Les dispositions du règlement sanitaire départemental en vigueur devront être observées. Les installations d'assainissement doivent être raccordées au réseau collectif d'assainissement quand il existe ; à défaut, elles devront être conçues de façon à se raccorder ultérieurement à ce réseau si sa mise en place est prévue.

En l'absence de réseau, une installation autonome d'assainissement adaptée au projet et conforme aux règlements en vigueur pourra être réalisée. A ce titre, les systèmes d'assainissement autonomes devront au préalable faire l'objet d'une étude pédologique et être réalisés selon les prescriptions de cette étude.

Les installations individuelles seront conformes aux normes et réglementation en vigueur et en particulier au règlement du Service Public d'Assainissement Non Collectif (SPANC).

Le rejet des eaux usées dans le réseau d'eaux pluviales est interdit.

3. Assainissement des eaux pluviales

Toutes les opérations d'urbanisme et tous les aménagements devront se conformer aux exigences du Schéma Directeur d'Assainissement Pluvial.

Les eaux pluviales ne doivent en aucun cas être déversées dans le réseau d'eaux usées.

En l'absence de réseau ou en cas d'insuffisance, la délivrance de l'autorisation de construire ou du permis d'aménager peut être subordonnée à des aménagements rendus nécessaires pour assurer le libre écoulement des eaux pluviales ou pour limiter les débits. Ceux-ci sont à la charge exclusive du propriétaire du terrain.

Sauf raison technique contraire et autorisation expresse de l'autorité compétente, les eaux de pluie ne devront pas ruisseler sur le domaine public.

Si le propriétaire du réseau ou de l'exutoire où se rejettent les eaux pluviales du projet est la commune, l'autorisation accordée au titre du code de l'urbanisme vaudra autorisation de rejet. Et à ce titre, toute disposition concernant le rejet, la régulation et le débit de fuite, pourra être intégrée à l'arrêté autorisant l'aménagement ou la construction.

Afin de respecter les dispositions du schéma directeur d'assainissement pluvial et du zonage d'assainissement pluvial, les constructions et les occupations du sol devront respecter les valeurs maximales suivantes pour le coefficient d'imperméabilisation :

Zones	Coefficient d'imperméabilisation futur maximal	Echelle d'application
Nh1	50%	parcelle

Le dépassement de coefficient d'espaces perméables pourra néanmoins être autorisé, dans des cas très exceptionnels et sous certaines conditions prévues dans le zonage d'assainissement pluvial (décision motivée du conseil municipal et mise en place d'un système ad hoc permettant de compenser l'imperméabilisation créée).

Pour toute opération d'urbanisation le long d'une RD, il doit être indiqué s'il est envisagé que le réseau routier départemental constitue l'exutoire des eaux pluviales. Tout rejet d'eaux pluviales dans le réseau routier départemental doit être limité en quantité.

4. Raccordement aux réseaux

Pour toute construction nouvelle, les réseaux électriques et téléphoniques devront être réalisés en souterrain, entre la construction et le point de raccordement avec le réseau public, à la charge du maître d'ouvrage.

Sont interdits tous travaux de branchement à un réseau d'eau potable, d'électricité basse tension, d'évacuation des eaux usées ou pluviales, non destinés à desservir une construction ou installation soit autorisée, soit existante et ayant été soumise à autorisation préalable.

Article Nh.5 : superficie minimale des terrains

En l'absence de réseau public d'assainissement, toute construction ou installation nouvelle doit être édifiée sur un terrain d'une superficie suffisante pour réaliser un assainissement autonome.

Article Nh.6 : implantation des constructions par rapport aux voies et emprises publiques

1. Cas général

Sauf indications contraires portées aux documents graphiques du présent PLU, les constructions doivent être implantées, par rapport à l'emprise des voies (publiques ou privées) et emprises publiques, selon les règles suivantes :

Secteur	Implantations par rapport aux voies et emprises
Nh1	- soit à au moins 3 m
	- soit avec le même recul que celui des constructions existantes pour des motifs d'ordre architectural ou d'unité d'aspect

Par rapport aux **routes classées à grande circulation, en dehors des espaces urbanisés**, le recul des constructions nouvelles par rapport à l'axe de la voie ne pourra être inférieur à :

- **100 m pour la RN 165** (cette interdiction ne s'applique pas aux constructions ou installations liées ou nécessaires aux infrastructures routières, aux services publics exigeant la proximité immédiate des infrastructures routières, aux bâtiments d'exploitation agricole, aux réseaux d'intérêt public. Elle ne s'applique pas non plus à l'adaptation, au changement de destination, à la réfection ou à l'extension de constructions existantes.

Par rapport aux **routes départementales hors agglomération, au sens du code de la route**, le recul des constructions nouvelles par rapport à l'axe de la voie ne pourra être inférieur à :

- **35 m** (ce recul est porté à 25 m pour les constructions autres que les habitations) pour la **RD 24, RD 33** ;
- **15 m** pour la **RD 102a**.

2. Pour les éléments du patrimoine identifiés au titre de l'article L.123-1-5 III 2° du code de l'urbanisme

Les constructions nouvelles contiguës ou intégrées à un élément de patrimoine architectural à protéger doivent être implantées avec un retrait identique à celui observé sur l'élément de patrimoine architectural à protéger ou sur l'ensemble des éléments de patrimoine architectural à protéger, sauf si la construction s'intègre harmonieusement à l'ensemble urbain environnant.

Article Nh.7 : implantation des constructions par rapport aux limites séparatives

1. Cas général

Les constructions principales et annexes pourront s'implanter :

Secteur	Implantations par rapport aux limites séparatives
Nh1	- sur au plus une des limites séparatives latérales
	- lorsqu'elles ne jouxtent pas les limites séparatives, les constructions principales, annexes ou dépendances doivent être implantées à une distance de ces limites au moins égale à 3 m

2. Pour les éléments du patrimoine identifiés au titre de l'article L.123-1-5 III 2° du code de l'urbanisme

Pour garantir la pérennité des arbres ou des haies bocagères existants et des espaces boisés, identifiés au règlement graphique, les volumes racinaires (volumes occupés par les racines) seront protégés par un recul minimum de 5 m des constructions et installations de part et d'autre de l'axe de la haie ou du bord du boisement.

Article Nh.8 : implantation des constructions les unes par rapport aux autres sur une même propriété

Non réglementé.

Article Nh.9 : emprise au sol des constructions

L'emprise au sol maximale de l'ensemble des constructions sur une même unité foncière dans la zone concernée sera :

Secteur	Emprise au sol maximale
Nh1	60%

Article Nh.10 : hauteur maximale des constructions

La hauteur maximale des constructions, mesurée à l'égout de toiture et au faîtage (pour les constructions couvertes par une toiture à pentes traditionnelles) ou à l'acrotère (bâtiments annexes, éléments de liaison...) est fixée comme suit :

Secteurs	Type de constructions	Égout de toiture	Faîtage	Acrotère
Nh1	construction principale, annexe	3,50 m	8 m	9 m
	abri de jardin	non réglementé	3 m	non autorisé

Pour une meilleure intégration de la construction dans son environnement bâti, une hauteur supérieure ou inférieure à celles fixées ci-dessus peut être autorisée ou imposée en vue d'harmoniser les hauteurs à l'égout ou au faitage avec celles des constructions voisines.

Article Nh.11 : aspect extérieur des constructions et aménagement de leurs abords - protection des éléments de paysage et du patrimoine naturel et urbain

1. Pour les éléments du patrimoine identifiés au titre de l'article L.123-1-5 III 2° du code de l'urbanisme

Sont soumis à déclaration préalable ou à permis de démolir, tous travaux ayant pour effet de détruire ou modifier un élément du patrimoine identifié sur le règlement graphique au titre de l'article L.123-1-5 III 2° du code de l'urbanisme. Les haies, éléments végétaux isolés ou talus bocagers seront maintenus et entretenus en tant que de besoin. Ils pourront cependant être modifiés ou déplacés à condition d'être remplacés dans des conditions similaires (hauteur de talus, longueur, types d'espèces végétales...) ou replacés en retrait dans le cas de bordure de voirie.

2. Généralités

L'autorisation d'urbanisme peut être refusée ou n'être accordée que sous réserve de l'observation de prescriptions spéciales si les constructions, par leur situation, leur architecture, leurs dimensions ou l'aspect extérieur des bâtiments ou ouvrages à édifier ou à modifier, sont de nature à porter atteinte au caractère ou à l'intérêt des lieux avoisinants, aux sites, aux paysages naturels ou urbains ainsi qu'à la conservation des perspectives monumentales :

- L'implantation et le volume général des constructions ou ouvrages à modifier devront être traités en relation avec le site dans lequel ils s'inscrivent, qu'il soit naturel ou urbain.
- Les couleurs des matériaux de parements (pierre, enduit, bardage) et des peintures extérieures devront s'harmoniser entre elles et ne pas porter atteinte au caractère ou à l'intérêt des lieux avoisinants.
- Les **constructions d'habitat individuel et de ses annexes faisant référence au passé devront tenir compte des constantes de l'habitat traditionnel local** :
 - simplicité des volumes : plan de base rectangulaire évitant les trop nombreux décrochements ;
 - hiérarchie affirmée des volumes entre eux (volume principale et secondaire nettement différencié) ;
 - toiture à deux pentes symétriques, principalement en ardoises naturelles, avec une pente proche des 45° (les croupes en toiture sont à proscrire) ;
 - largeur maximum des pignons de 8 m ;
 - faible débord de toiture (< 20 cm) ;
 - souches de cheminées maçonnées ;

- fenêtres en rampant de toiture encastrées au niveau de l'ardoise et positionnées en fonction de la composition de la façade.

Toute architecture traditionnelle non locale (mas provençal, pagode chinoise, yourte....) est interdite.

- Les architectures d'expression contemporaine ne sont pas soumises aux règles énoncées ci-dessus. On entend par architecture d'expression contemporaine toute architecture qui ne fait pas référence à l'architecture traditionnelle référencée ci-dessus et à toute autre architecture traditionnelle d'autres régions de France ou d'ailleurs dans le monde.
- Les restaurations de constructions existantes doivent être réalisées en respectant (ou en restituant le cas échéant) les volumes initiaux, les percements et la décoration d'origine. Les additions nouvelles aux constructions existantes doivent préserver les éléments architecturaux intéressants du bâtiment principal, et constituer avec celui-ci un ensemble harmonieux et intégré.
- Tout mouvement de terre tendant à créer des buttes artificielles en assise des constructions est interdit. Les constructions devront s'intégrer à la topographie du site, notamment en cas de pente. Les rez-de-chaussée ne devront pas être surélevés de plus de 0,50 m du terrain naturel.
- Les constructions annexes, telles que clapiers, poulaillers, abris, remises... réalisées avec des moyens de fortune sont interdites.

3. Clôtures

Les matériaux utilisés doivent être en harmonie avec l'environnement naturel ou urbain, l'utilisation des matériaux devra tenir compte de ceux des façades.

3.1. Les clôtures sur voies seront établies selon les façons suivantes :

Secteurs	Matériaux et hauteurs autorisés
Nh1	soit murets enduits ou de moellons (hauteur maxi : 0,80 m), pouvant être accompagnés d'une haie d'arbustes ou surmonté d'un dispositif à claire-voie et devant s'harmoniser avec le caractère des lieux avoisinants (hauteur maxi : 1,80 m)
	soit végétaux d'essences locales en mélange, pouvant être protégés par un grillage discret, le tout d'une hauteur maximale de 1,80 m (les arbustes seront plantés à au moins 50 cm de la limite parcellaire).
	soit talutages plantés ou écrans végétaux constitués de la végétation préexistante et/ou d'espèces locales.

3.2. Clôtures sur limites séparatives :

Sont préconisées :

- les haies constituées de végétaux d'essences locales pouvant être protégées par un grillage, d'une hauteur maximale de 1,80 m,
- les talus plantés.

Sinon, les clôtures, seront d'une hauteur maximale de 1,80 m et seront constituées d'un mur enduit ou de moellons apparents, d'une hauteur maximale de 1 m, pouvant être surmonté d'un grillage ou claustra et/ou doublées d'une haie constituées de végétaux d'essences locales.

3.3. Feront l'objet d'interdiction pour toutes les clôtures :

- les éléments décoratifs d'aspect béton moulé,
- les murs en briques d'aggloméré d'aspect ciment non enduits,
- les plaques d'aspect béton préfabriquées, y compris à claire-voie,
- les matériaux de fortune (tôle ondulée...).

Article Nh.12 : obligations imposées aux constructeurs en matière de réalisation d'aires de stationnement

Les aires de stationnement des véhicules automobiles doivent correspondre aux besoins des constructions ou installations à édifier ou à modifier et à leur fréquentation. Les aires de stationnement doivent être réalisées en dehors des voies publiques sur le terrain de l'opération ou à proximité. Elles ne devront pas apporter de gêne à la circulation générale.

L'annexe n°1 du présent règlement fixe les normes applicables.

Article Nh.13 : obligations imposées aux constructeurs en matière de réalisation d'espaces libres, aires de jeux et de loisirs et de plantations

Le permis de construire peut être subordonné au maintien ou à la création d'espaces verts correspondant à l'importance de l'immeuble à construire. En cas de construction de logements à usage d'habitation, l'autorité qui délivre le permis de construire peut exiger la réalisation par le constructeur, au profit notamment des enfants et des adolescents, d'une aire de jeux et de loisirs située à proximité de ces logements et correspondant à leur importance.

Les surfaces libres de toute construction ainsi que les aires de stationnement seront aménagées et entretenues de façon à garantir le bon aspect des lieux.

Les installations indispensables susceptibles de nuire à l'aspect des lieux telles que réservoirs, citernes, remises..., devront faire l'objet d'une intégration paysagère.

Les talus seront obligatoirement conservés lorsqu'ils sont identifiés au titre de l'article L.123-1-5 III 2° du code de l'urbanisme.

Le remplacement des éléments naturels éventuellement détruits par des plantations en nombre et qualité équivalente pourra être exigé. Il en sera de même des talus plantés existants.

Article Nh.14 : Coefficient d'Occupation du Sol (COS) maximal

Non réglementé.

Article Nh.15 : obligations imposées aux constructions, travaux, installations et aménagements, en matière de performances énergétiques et environnementales

Les systèmes de production d'énergies renouvelables seront privilégiés, par exemple : panneaux solaire, chauffage au bois, pompe à chaleur... Ces systèmes doivent être, au maximum, intégrés aux volumes des constructions.

Article Nh.16 : obligations imposées aux constructions, travaux, installations et aménagements, en matière d'infrastructures et réseaux de communications électroniques

Des aménagements spécifiques doivent être prévus, en fonction des besoins identifiés par les services compétents, pour permettre le développement des communications numériques (fourreau pour les télécommunications, fourreau pour la fibre optique...) réalisés en souterrain lorsque cela est techniquement possible.

Pour les secteurs d'urbanisation nouvelle, la pose d'équipements haut et très haut débit (fourreaux, chambres mutualisées en limite de domaine public) devra être réalisée en réseau souterrain, à la charge du maître d'ouvrage, conformément aux dispositions de l'article L.332-15 du code de l'urbanisme.

ANNEXES

ANNEXE N°1 : RELATIVE A L'APPLICATION DE L'ARTICLE 12 TRAITANT DE LA REALISATION DES AIRES DE STATIONNEMENT

1. Règles relatives aux véhicules motorisés

HABITAT	
Habitat collectif :	1 place de stationnement par tranche même incomplète de 60 m ² de surface de plancher avec au minimum une place par logement + une place banalisée par tranche même incomplète de 250 m ² de surface de plancher - Pour les deux roues motorisées, 1 m ² par logement réalisé dans le bâtiment.
Habitat individuel :	2 places par logement plus 1 place banalisée pour 4 logements ou 3 places sur lot individuel.
Foyer, Habitat communautaire	- 1 place pour 5 logements + stationnement du personnel à prévoir
Résidences de tourisme	- 1 place par logement + 1 place banalisée pour 3 logements + stationnement du personnel à prévoir. Pour les deux roues, 1m ² par logement réalisé dans le bâtiment ou sous forme d'abri dans les espaces extérieurs communs,
Logements locatifs avec prêts aidés par l'Etat ainsi que que lors de la construction des établissements assurant l'hébergement des personnes âgées (article L 123-1-13 du code de l'urbanisme)	- aucune place de stationnement n'est imposée (ou 1 place par logement au maximum)
ACTIVITES	
Etablissement industriel ou artisanal	- 30% de la surface de plancher
Entrepôt	- 30% de la surface de plancher
Commerces de :	
moins de 150 m ² de surface de vente	- pas de minimum
de 150 à 300 m ² de surface de vente	- minimum 3 places pour 100 m ² de surface de vente
plus de 300 m ² de surface de vente	- maximum en emprise au sol 1,5 fois la surface de plancher des bâtiments commerciaux avec un minimum de 6 places pour 100 m ² de surface de vente réalisée
Bureaux - services	- 60% de la surface de plancher
Hôtel-restaurant	- 1 place pour 10 m ² de salle de restaurant - 1 place par chambre
EQUIPEMENTS	
Etablissement enseignement du 1 ^{er} degré	- 1 place par classe
Etablissement enseignement du 2 ^{ème} degré	- 2 places par classe
Etablissement hospitalier et clinique	- 100% de la surface de plancher
Piscine - Patinoire	- 50% de la surface de plancher
Stade - Terrain de sports	- 10% de la surface du terrain
Salle de spectacle, de réunions	- 1 place pour 5 personnes assises
Lieu de culte	- 1 place pour 15 personnes assises
Cinéma	- 1 place pour 3 fauteuils dans le respect de l'emprise maximale prévue à l'article L 111-6-1 du code de l'Urbanisme
Autres lieux recevant du public	- 50% de la surface de plancher

2. Règles relatives au calcul des places de stationnement pour les personnes à mobilité réduite

INSTALLATIONS NEUVES OUVERTES AU PUBLIC

Un emplacement de stationnement est réputé aménagé lorsqu'il comporte une bande d'accès latérale :

- d'une largeur de 0.80m,
- libre de tout obstacle,
- protégée de la circulation,
- sans que la largeur totale de l'emplacement ne puisse être inférieure à 3.30m.

Les emplacements réservés sont signalisés.

Le nombre de places est de 1 par tranche de 50 places, ou fraction de 50 places.

INSTALLATIONS EXISTANTES OUVERTES AU PUBLIC

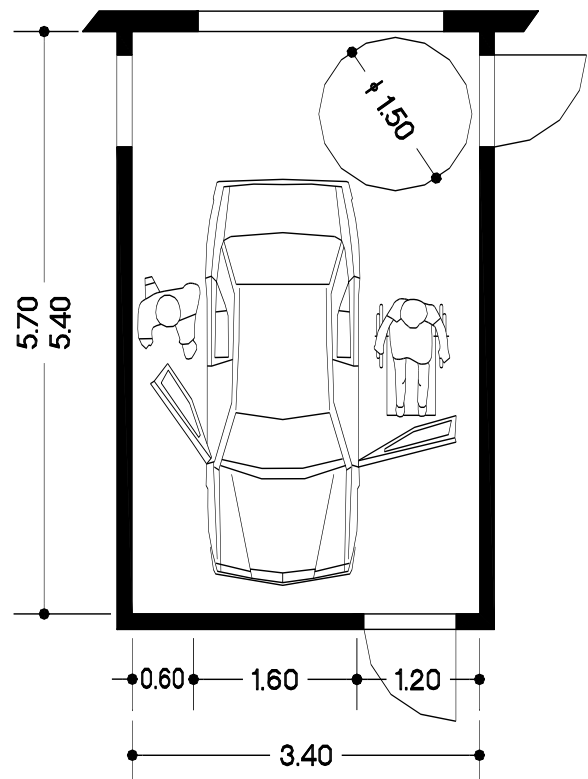
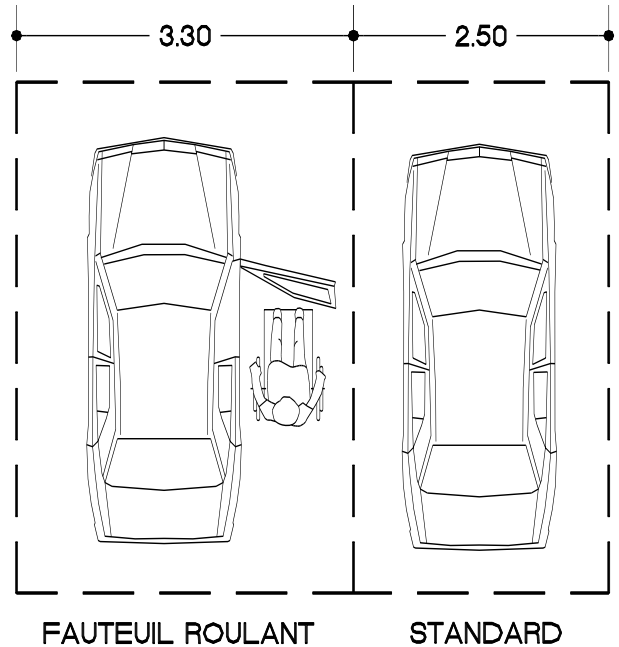
Le nombre de places à aménager sur le parc existant doit être déterminé en fonction de la ou des installations qu'il dessert, sans qu'un ratio fixe soit applicable.

BATIMENTS D'HABITATION COLLECTIFS NEUFS

Le pourcentage minimum des places de stationnement d'automobiles destinées aux habitants et aux visiteurs, qui doivent être accessibles aux personnes handicapées, est fixé à 5%.

Ces places de stationnement à l'intérieur, sont dites adaptables, si après des travaux simples, elles peuvent satisfaire aux exigences suivantes :

- La bande d'accès latérale prévue à coté des places de stationnement d'automobile aménagées, doit avoir une largeur d'au moins 0,80 m sans que la largeur totale de l'emplacement ne puisse être inférieure à 3,30 m.

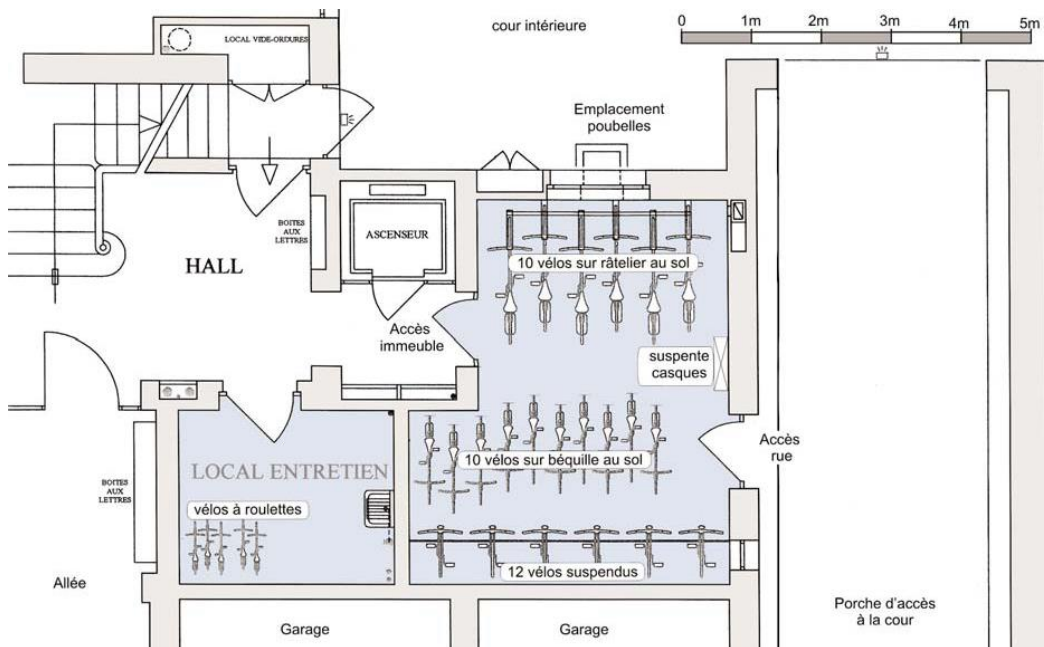


3. Règles relatives au calcul des places de stationnement pour les vélos

L'espace destiné au stationnement sécurisé des vélos prévu aux articles R.111-14-4 et R.111-14-5 du code de la construction et de l'habitation doit être couvert et éclairé, se situer de préférence au rez-de-chaussée du bâtiment ou à défaut au premier sous-sol et accessible facilement depuis le(s) point(s) d'entrée du bâtiment.

Cet espace peut être constitué de plusieurs emplacements.

DESTINATION DE LA CONSTRUCTION	AIRES DE STATIONNEMENT A PREVOIR
Construction nouvelle à usage d'habitation constituée d'au moins 2 logements	0,75 m ² par logement pour les logements jusqu'à 2 pièces principales et 1,5 m ² dans les autres cas, avec une superficie minimale de 3 m ² .
Bâtiment neuf à usage principal de bureaux	1,5 % de la surface de plancher



ANNEXE N°2 : RISQUES DE SUBMERSION MARINE - CARTES D'ALEAS - GUIDE D'APPLICATION DE L'ARTICLE L.111-2 – CIRCULAIRE XYNTHIA